



ANEXA

la Proiectul de Hotărâre nr. 9 din 29.01.2024 privind aprobarea Statutului Comunei ROATA DE JOS , Județul GIURGIU,

STATUTUL

Comunei ROATA DE JOS , Județul GIURGIU

CAPITOLUL I

Prezentarea generala a unitatii administrativ-teritoriale

Art. 1. – UAT Com. ROATA DE JOS este:

- a) persoana juridica de drept public, cu capacitate juridica deplina si patrimoniu propriu;
- b) subiect juridic de drept fiscal;
- c) titulara a drepturilor si obligatiilor ce decurg din contractele privind administrarea bunurilor care apartin domeniului public si privat al acesteia, precum si din raporturile cu alte persoane fizice sau juridice, in conditiile legii.

UAT ROATA DE JOS are sediul social în Com. ROATA DE JOS , la adresa: com. ROATA DE JOS , județul Giurgî, str. Principală, nr.140, precum si codul de inregistrare fiscala 5123616 .

Potrivit nomenclaturii stradale aprobate prin Hotararea Consiliului Local al Comunei ROATA DE JOS nr. 18 din 26.03.2018.

Art. 2. – Primăria Comuna ROATA DE JOS are resedinta in Comuna ROATA DE JOS .

(1)Comuna se află în nord-vestul județului, pe malurile [Dâmbovcului](#), la limita cu județele [Teleorman](#) și [Dâmbovița](#).

Este străbătută de șoseaua județeană DJ601, care o leagă spre est de [Crevedia Mare](#) (unde se intersectează cu [DN61](#)), [Bolintin-Vale](#), [Bolintin-Deal](#) și mai departe în [județul Ilfov](#) de [Ciorogârla](#) (unde se termină în [autostrada A1](#)), și spre sud de [Mârșa](#) și mai departe în județul Teleorman la [Videle](#).

La Roata de Jos, din acest drum se ramifică șoseaua județeană DJ611, care duce spre nord-vest în județul Teleorman la [Gratia](#).^[3]

(2) Comuna ROATA DE JOS se delimiteaza din punct de vedere teritorial

- Nord – vest :satele Corbii Mari, Siliștea și Gratia, Județul Teleorman,
- Nord-est: Comuna Vânătorii Mici, Crevedia Mare, Jud. Giurgiu,
- Sud-est: Comuna Mârșa, Județul Giurgiu,

-Sud – Vest : Comuna Blejești și com. Purani, județul Teleorman.

Comuna Roata de Jos, se află la 90 km de reședința județului, municipiul Giurgiu și la aproximativ 45 km de București.

(3)Comuna ROATA DE JOS are in componenta un numar de 4 sate-localitati, Roata de Jos, Sadina, Cartojani, Roata Mică .

(4) Comuna ROATA DE JOS potrivit legislatiei privind amenajarea teritoriului national, are rangul IV.

(5)Prezentarea grafica si descriptiva, respectiv suprafetele intravilanului si extravilanului pe fiecare dintre localitatile mentionate la alin. (3) sunt prevazute in anexa nr. 1 la prezentul statut.

Art. 3. - (1)Comuna ROATA DE JOS dispune de o retea hidrografica formata din: rauri, lacuri, mlăștini sau ape subterane, dupa caz.

(2)Pe teritoriul Comunei ROATA DE JOS , dupa caz, se regasesc o flora si fauna diverse.

(3) Comuna ROATA DE JOS dispune de o mare diversitate de soluri.

(4)Resursele de subsol ale Comunei ROATA DE JOS sunt formate din:

b) resurse de hidrocarburi, petrol si gaze asociate;

(5)Denumirea si lungimea raurilor, lacurilor, mlăștinilor sau apelor subterane, denumirea faunei si florei de pe raza teritoriala a Comunei ROATA DE JOS se regasesc in anexa nr. 2 la prezentul statut.

Art. 4. - (1)Comuna ROATA DE JOS s-a infiintat in anul 1925 .

(2)Prima atestare documentara a Comunei ROATA DE JOS a fost in 1451, satul Marsa fiind menționat într-un hristov al domnitorului Vladislva al II-lea din data de 5 august 1451.

(3)Evoluția istorica a Comunei ROATA DE JOS se regasesc in anexa nr. 2 la prezentul statut.

Art. 5. - (1)Populatia Comunei ROATA DE JOS numără 7691 locuitori.

(2)Componenta si structura populatiei Comunei ROATA DE JOS , defalcate inclusiv pe localitati componente, se regasesc in anexa nr. 4 prezentul statut.

(3)Aspectele privind numarul populatiei se actualizeaza in urma recensamantului in vederea respectării dreptului cetatenilor apartinand unei minoritati nationale de a folosi limba lor materna in relatia cu administratia publica locala si cu serviciile deconcentrate.

CAPITOLUL II: Autoritatile administratiei publice locale

Art. 6. - (1)Autoritatile administratiei publice locale sunt:

a)Consiliul Local al Comunei ROATA DE JOS , reprezinta autoritate deliberativa de la nivelul Comunei ROATA DE JOS . Consiliul Local al Comunei ROATA DE JOS este forma 15 membri;

b) primarul Comunei ROATA DE JOS , ca autoritate executiva;

c)La nivelul Comunei ROATA DE JOS ,consiliul local un viceprimar,numele acestuia fiind Călin Anghelin.

(2) Apartenența politică a consilierilor locali este următoarea 9 consilieri PNL si 6 consilieri PSD.

Art. 7. - (1)Autoritățile administrației publice locale au dreptul de a conferi si retrage titlul de cetatean de onoare persoanelor fizice romane sau straine pentru Comuna ROATA DE JOS .

(2)Autoritățile administrației publice locale au dreptul de a conferi certificatul de fiu/fiica al/a Comunei persoanelor fizice române sau straine pentru Comuna ROATA DE JOS .

(3) Criteriile potrivit cărora autoritățile administrației publice locale au dreptul de a conferi și retrage titlul de cetățean de onoare persoanelor fizice române sau străine, precum și procedura aplicabilă pentru acordarea titlului și certificatului de fiu/fiică al/a comunei ROATA DE JOS se regăsesc în anexa nr. 6 la prezentul statut.

CAPITOLUL III

Cai de comunicații

Art. 8. - (1) Raza teritorială a Comunei ROATA DE JOS este tranzitată, după caz, de una sau mai multe dintre următoarele rețele de transport, potrivit prevederilor Legii nr. 363/2006 privind aprobarea Planului de amenajare a teritoriului național - Secțiunea I - Rețele de transport, cu modificările și completările ulterioare:

a) rețeaua rutieră;

(2) Rețeaua de transport prevăzută la alin. (1) lit. a) este formată, potrivit Ordonanței Guvernului nr. 43/1997 privind regimul drumurilor, republicată, cu modificările și completările ulterioare, din drumuri de interes național, drumuri de interes județean și drumuri de interes comunal și poduri, după caz, astfel cum sunt prezentate în anexa nr. 7.a la prezentul statut.

În anexa nr. 7.a se va completa, dacă este cazul, denumirea și lungimea drumurilor de interes județean, drumuri de interes local respectiv străzi și poduri noi, după caz, care se afla pe raza teritorială a comunei ROATA DE JOS .

CAPITOLUL IV

Principalele instituții care își desfășoară activitatea pe raza teritorială a unității administrativ-teritoriale

Art. 9. - (1) Rețeaua școlară de la nivelul Comunei ROATA DE JOS , potrivit Legii educației naționale nr. 1/2011, cu modificările și completările ulterioare, cuprinde numărul total de unități de învățământ de stat preuniversitar, acreditate, respectiv autorizate să funcționeze provizoriu, numărul total al unităților de învățământ preuniversitar, înființate în structura universităților de stat, și numărul total al furnizorilor de educație autorizați să funcționeze provizoriu.

(2) Pe raza teritorială a Comunei ROATA DE JOS își desfășoară activitatea un număr total de 2 unități de învățământ de stat preuniversitar cu personalitate juridică, de tip Gimnazial, respectiv Școala Gimnazială nr. 1 Roata de Jos și Școala Gimnazială nr. 2 Cartojani, ce au arondate școli de învățământ primar și unități de învățământ preșcolar după cum urmează:

Conform Anexa la HOTĂRÂREA NR. 1/10.01.2024
privind propunerea de organizare a rețelei școlare la nivelul
comunei Roata de Jos, județul Giurgiu, pentru anul școlar 2024 – 2025

(3) Pe raza teritorială a Comunei ROATA DE JOS își desfășoară activitatea un număr total de 0 universități, academii de studii, institute, școli de studii superioare de stat private sau confesionale, după caz.

(4) Unitățile de învățământ și furnizorii de educație prevăzuți la alin. (1), precum și universitățile, akademiile de studii, institutele, școlile de studii superioare de stat private sau confesionale, după caz, sunt prezentate în anexa nr. 9 la prezentul statut.

(5)Comuna ROATA DE JOS sustine unitatile de invatamant si furnizorii de educatie prevazuti la alin. (1) potrivit prevederilor Legii nr. 1/2011.

Art. 10. - (1)Pe raza teritoriala a Comunei ROATA DE JOS isi desfasoara activitatea 1 de institutii de cultura.

(2) Pe raza teritoriala a Comunei ROATA DE JOS s-au organizat diverse manifestari culturale : șezătoarea, ziua lecturii, ziua poetului național Mihai Eminescu, întâlnire cu poetul Neagu Udroișu .

(3)Tipul si denumirea institutiilor de cultura ori tipul si denumirea manifestarilor culturale se regasesc in anexa nr. 8 la prezentul statut.

(4)Comuna ROATA DE JOS participa la finantarea manifestarilor culturale de la bugetele locale, din venituri proprii, fonduri externe rambursabile si nerambursabile, contracte cu tertii, dupa caz, potrivit legii.

Art. 11. - (1)Pe raza teritoriala a Comunei ROATA DE JOS se asigura una sau mai multe dintre urmatoarele forme de asistenta medicală, dupa caz:

a) asistenta medicala profilactica si curativa;

b) asistenta medicala de urgenta;

(2)Comuna ROATA DE JOS participă la finanțarea activitatilor de asistență de sănătate publică de la bugetele locale, din venituri proprii, fonduri externe rambursabile si nerambursabile, contracte cu tertii, dupa caz, potrivit legii.

(3)Asistența medicală prevazuta la alin. (1) lit. a) se realizeaza, daca este cazul, prin:

a) cabinete medicale ambulatorii ale medicilor de familie si de alte specialitati, centre de diagnostic si tratament, centre medicale, centre de sanatate, laboratoare, precum si prin alte unitati sanitare publice si private, dupa caz;

(4) Asistenta medicală prevazută la alin. (1) lit. b) se asigura, dacă este cazul, prin unități specializate de urgență și transport sanitar, publice sau private, precum si prin structuri de primire a urgențelor, organizate în acest scop.

(5) Lista cu numărul și denumirea unităților prin care se asigură asistența medicală sunt prezentate în anexa nr. 8 la prezentul statut.

Art. 12. - (1)Pe raza teritoriala a Comunei ROATA DE JOS se asigura servicii sociale definite potrivit art. 30 din Legea asistentei sociale nr. 292/2011, cu modificarile si completarile ulterioare.

(2)Comuna ROATA DE JOS asigura cadrul pentru furnizarea serviciilor sociale prevazute la alin. (1).

Art. 13. - (1)Pe raza teritoriala a Comunei ROATA DE JOS isi desfasoara activitatea, daca este cazul, 0 institutii de presa in domeniul presei scrise, media on-line si/sau, dupa caz, media audiovizual.

Art. 14. - (1)Pe raza teritoriala a Comunei ROATA DE JOS isi desfasoara activitatea, daca este cazul, 0 de cluburi ale copiilor, cluburi sportiv-scolare ori cluburi studentesti, cluburi/asociatii sportive, dupa caz.

CAPITOLUL V

Funcțiuni economice ale unitatii administrativ-teritoriale

Art. 15. - Principalele funcțiuni economice, capacitati de productie diversificate din sectorul secundar si tertiar, precum si din agricultura sunt prevazute in anexa nr. 9 la prezentul statut.

CAPITOLUL VI

Bunurile din patrimoniul unitatii administrativ-teritoriale

Art. 16. - (1) Patrimoniul Comunei ROATA DE JOS este compus din bunurile mobile si imobile care apartin domeniului public si domeniului privat al Comunei ROATA DE JOS , precum si din totalitatea drepturilor si obligatiilor cu caracter patrimonial.

(2) Inventarul bunurilor aflate in patrimoniul Comunei ROATA DE JOS , intocmit si atestat prin Hotararea Consiliului Local nr. 18/09.11.2001, în conformitate cu prevederile art. 289 din Ordonanta de urgenta a Guvernului nr. 57/2019 privind Codul administrativ, cu modificarile si completarile ulterioare, se gaseste in anexa nr. 11 la prezentul statut.

(3) Inventarul bunurilor aflate in patrimoniul Comunei ROATA DE JOS, aprobat prin Hotărârea Consiliului Local al Comunei Roata de Jos, Județul Giurgiu nr. 50/2017, urmează să fie actualizat și completat conform actelor administrative adoptate de Consiliul Local al Comunei Roata de Jos, Județul Giurgiu , pentru a fi atestat prin Hotărâre de Guvern.

(4) Inventarul bunurilor aflate în patrimoniul comunei ROATA DE JOS, Județul Giurgiu, se actualizeaza ori de cate ori intervin evenimente de natura juridică si se publica pe pagina de internet a Comunei ROATA DE JOS , in sectiunea dedicata acestui statut.

CAPITOLUL VII

Serviciile publice existente

Art. 17. - Serviciile comunitare de utilitati publice furnizate la nivelul Comunei ROATA DE JOS sunt, dupa caz:

a) **SERVICIUL DE UTILITĂȚI PUBLICE ROATA DE JOS**, serviciu cu personalitate juridică înființat în subordinea Consiliului Local al Comunei Roata de Jos, prin **HCL 13/16.04.2020, privind aprobarea modific[rii denumirii Serviciului Public de Apă și canalizare în Serviciul de Utilități Publice al Comunei Roata de Jos, Județul Giurgiu și modificarea obiectului de activitate al serviciului prin includerea serviciilor de iluminat public , salubritate și administrarea domeniului public și privat**, care are ca obiect desfășurarea următoarelor servicii:

a1) **SERVICIUL DE ALIMENTARE CU APA SI CANALIZARE AL COMUNEI ROATA DE JOS, JUDETUL GIURGIU;**

a2) **SERVICIUL DE ILUMINAT PUBLIC;**

a3) **SERVICIUL DE ADMINISTRARE A DOMENIULUI PUBLIC ȘI PRIVAT;**

a4) **SERVICIUL DE SALUBRITATE.**

Serviciul public de salubritate, furnizat de: SC ECOGREEN CONSTRUCT SRL.

Art. 18. - Transportul si distributia energiei electrice de pe raza teritoriala a Comunei ROATA DE JOS sunt furnizate de Enel Energie Muntenia SA.

Art. 20. - Serviciul public de administrare a domeniului public al Comunei ROATA DE JOS este furnizat de: -- daca este cazul.

CAPITOLUL VIII

Atribuirea si schimbarea denumirilor de strazi, pietre si de obiective de interes public local

Art. 21. - (1) Comuna ROATA DE JOS , atribuie sau schimba denumirile de: strazi, pietre si de obiective de interes public local, precum si pentru obiective si institutii de interes local aflate in subordinea sa, cu respectarea prevederilor Ordonantei Guvernului nr. 63/2002 privind

atribuirea sau schimbarea de denumiri, aprobată cu modificări prin Legea nr. 48/2003, cu modificările și completările ulterioare.

(2) În situația în care, prin proiectele de hotărâri ale consiliilor locale, se propune atribuirea ca denumire a unor nume de personalități ori evenimente istorice, politice, culturale sau de orice altă natură ori schimbarea unor astfel de denumiri, aceste hotărâri vor putea fi adoptate numai după ce au fost analizate și avizate de comisia de atribuire de denumiri județeană, respectiv a municipiului București, în conformitate cu prevederile Ordonanței Guvernului nr. 63/2002 privind atribuirea sau schimbarea de denumiri, aprobată cu modificări prin Legea nr. 48/2003, cu modificările și completările ulterioare.

(3) Schimbarea denumirilor instituțiilor publice și a obiectivelor de interes județean, se face prin hotărâre a consiliului județean, cu avizul consiliului local pe al cărui teritoriu administrativ sunt amplasate instituțiile și obiectivele în cauză, în conformitate cu prevederile Ordonanței Guvernului nr. 63/2002 privind atribuirea sau schimbarea de denumiri, aprobată cu modificări prin Legea nr. 48/2003, cu modificările și completările ulterioare.

CAPITOLUL IX

Societatea civilă, respectiv partidele politice, sindicatele, cultele și organizațiile nonguvernamentale

care își desfășoară activitatea în unitatea administrativ-teritorială

Art. 22. - (1) Comuna ROATA DE JOS realizează un cadru de cooperare sau asociere cu organizații neguvernamentale, asociații și cluburi sportive, instituții culturale și artistice, organizații de tineret, în vederea finanțării și realizării unor acțiuni sau proiecte care vizează dezvoltarea comunității.

(2) Comuna ROATA DE JOS acordă o atenție deosebită proiectelor culturale și educative cu caracter local, regional, național, european și internațional, care se încadrează în strategia de dezvoltare a unității administrativ - teritoriale.

(3) Comuna ROATA DE JOS poate acorda finanțări nerambursabile de la bugetul local, în baza Legii nr. 350/2005 privind regimul finanțărilor nerambursabile din fonduri publice alocate pentru activități nonprofit de interes general, cu modificările și completările ulterioare.

(4) Lista cu denumirea principalelor organizații neguvernamentale care își desfășoară activitatea pe raza teritorială a Comunei ROATA DE JOS se regăsește în anexa nr. 11 la prezentul statut.

Art. 23. - (1) Pe teritoriul Comunei ROATA DE JOS își desfășoară activitatea 2 de partide politice sau organizații aparținând minorităților naționale, înființate în condițiile Legii partidelor politice nr. 14/2003, republicată, cu modificările și completările ulterioare.

(2) Lista partidelor politice care își desfășoară activitatea în Comuna ROATA DE JOS se găsește în anexa nr. 11 la prezentul statut.

Art. 24. - (1) Pe teritoriul Comunei ROATA DE JOS își desfășoară activitatea 0 organizații sindicale sau asociații profesionale, după caz.

(2) Lista organizațiilor sindicale sau asociațiilor profesionale, după caz, care își desfășoară activitatea în Comuna ROATA DE JOS se găsește în anexa nr. 12 la prezentul statut.

Art. 25. - (1) În Comuna ROATA DE JOS își desfășoară activitatea următoarele culte religioase: Casa Penticostală

(2) Lista cu denumirile lacaselor aparținând cultelor religioase prevăzute la alin. (1) se regăsește în anexa nr. 11 la prezentul statut.

CAPITOLUL X

Participare publica

Art. 26. - Populatia din Comuna ROATA DE JOS este consultata si participa la dezbaterile problemelor de interes local sau judetean, dupa caz, astfel:

a) prin intermediul referendumului local, organizat in conditiile legii;

b) prin intermediul adunarilor cetatenesti organizate pe sate, in mediul rural, si pe cartiere si/sau zone ori strazi, in mediul urban, dupa caz;

c) prin dezbaterile publice asupra proiectelor de acte administrative;

d) prin participarea la sedintele consiliului local sau judetean, dupa caz;

Art. 27. - (1) In functie de obiectul referendumului local, modalitatea de organizare si validare a acestuia se realizeaza cu respectarea prevederilor Legii nr. 3/2000 privind organizarea si desfasurarea referendumului, cu modificarile si completarile ulterioare sau ale Ordonantei de urgenta a Guvernului nr. 57/2019, cu modificarile si completarile ulterioare, dupa caz.

(2) Referendumul local se poate organiza in toate satele si localitatile componente ale comunei sau orasului ori numai in unele dintre acestea.

CAPITOLUL XI

Cooperare sau asociere

Art. 28. - Comuna ROATA DE JOS se asociaza sau coopereaza, dupa caz, cu persoane juridice de drept public sau de drept privat romane sau straine, in vederea finantarii si realizarii in comun a unor actiuni, lucrari, servicii sau proiecte de interes public local cu respectarea prevederilor art. 89 din Ordonanta de urgenta a Guvernului nr. 57/2019, cu modificarile si completarile ulterioare.

Art. 29. - (1) Comuna ROATA DE JOS adera la asociatii nationale si internationale ale autoritatilor administratiei publice locale, in vederea promovarii unor interese comune.

(2) Lista cu denumirea infratirilor, cooperarilor sau asocierilor incheiate de Comuna ROATA DE JOS se regaseste in anexa nr. 13 la prezentul statut.

Art. 30. - Programele, proiectele sau activitatile, dupa caz, a caror finantare se asigura din bugetul local, prin care se promoveaza/consolideaza elemente de identitate locala de natura culturala, istorica, obiceiuri si/sau traditii, se regasesc in anexa nr. 13 la prezentul statut.

CAPITOLUL XII

Dispozitii tranzitorii si finale

Art. 31. - Anexele nr. 1-14 fac parte integranta din prezentul statut, aprobat prin Hotararea Consiliului Local nr. 31/30.09.2021 .

Art. 32. - Orice modificare care are ca obiect modificarea Statutului Comunei ROATA DE JOS sau a anexelor acestuia se realizeaza numai prin hotarare a autoritatii deliberative.

Art. 33. - Anexa nr. 11 la prezentul statut se actualizeaza ori de cate ori intervin evenimente de natura juridica.

Art. 34. - Prezentul statut si anexele acestuia, cu exceptia celei prevazute la art. 33 se actualizeaza, in functie de modificarile si completarile aparute la nivelul elementelor specifice ale acestora, cel putin o data pe an.

Initiator,
Primar,
Ghidănac Marin

Avizat,
Secretar general al comunei,
Alexandrescu Camelia Constanța

Adoptată astăzi __.02.2024, în sesiunea ordinară cu un număr de _____ voturi „pentru”,
_____voturi „împotriva”, _____„abțineri” din total de _____ consilieri prezenți, și 15
consilieri locali in funcție



ANEXA Nr. 1.a

la STATULUI COMUNEI ROATA DE JOS, JUDEȚUL GIURGIU

PH nr. 9 din 29.01.2024

Modelul stemei u.a.t. comuna ROATA DE JOS, județul GIURGIU


Este aprobt prin HOTĂRÂREA GUVERNULUI ROMÂNIEI nr. 597 din 13 iulie 2023 privind aprobarea stemei comunei Roata de Jos, Publicat în MONITORUL OFICIAL nr. 661 din 19 iulie 2023 .

În temeiul art. 108 din Constituția României, republicată, și al art. 10 din Legea nr. 102/1992 privind stema țării și sigiliul statului, cu modificările ulterioare, Guvernul României adoptă prezenta hotărâre.

“ARTICOL UNIC(1)

Se aprobă stema comunei Roata de Jos, județul Giurgiu, prevăzută în anexa nr. 1.(2) Descrierea și semnificațiile elementelor însumate ale stemei comunei Roata de Jos, județul Giurgiu, sunt prevăzute în anexa nr. 2.(3) Anexele nr. 1 și 2 fac parte integrantă din prezenta hotărâre.

În anexa Anexa nr. 1 este reprodusă în facsimil.
STEMA



comunei Roata de Jos, județul Giurgiu

Primar Ghidănac M

Secretar general u.a.t. Alexandrescu C. C.



Anexa nr. 2

DESCRIEREA ȘI SEMNIFICAȚIILE

elementelor însumate ale stemei comunei Roata de Jos, județul Giurgiu

Descrierea stemei

Stema comunei Roata de Jos se compune dintr-un scut triunghiular cu marginile rotunjite, scartelat. În primul și al patrulea cartier, în câmp albastru, se află o roată de căruță cu opt spițe, împodobită cu opt spice de grâu, totul de aur. În cartierele doi și trei, în câmp de aur, se află un turn de sondă neagră.

Scutul este timbrat de o coroană murală de argint, cu un turn crenelat.

Semnificațiile elementelor însumate

Spicele de grâu semnifică activitatea specifică zonei - agricultura.

Roata face referire la numele comunei, având astfel de-a face cu o stemă vorbitoare. Turnul de sondă face trimitere la extracțiile de petrol din localitate. Coroana murală, cu un turn crenelat, semnifică faptul că localitatea are rangul de comună.

Turnul de sondă face trimitere la extracțiile de petrol din localitate. Coroana murală, cu un turn crenelat, semnifică faptul că localitatea are rangul de comună. ,,

Initiator,
 Primar,
 Ghidănac Marin

Avizat,
 Secretar general al comunei,
 Alexandrescu Camelia Constanța



ANEXA Nr. 1.b

la STATULUI COMUNEI ROATA DE JOS, JUDEȚUL GIURGIU

PH nr. 9 din 29.01.2024

[Modelul steagului \(denumirea unității administrativ-teritoriale\)](#)

Până în prezent la nu este adoptată o hotărâre pentru aprobarea steagului unității administrativ teritoriale, comuna Roata de Jos, Județul Giurgiu.

NOTĂ:

În această anexă se prevăd descrierea și semnificațiile însumate ale modelului steagului, precum și modalitățile de utilizare, conform prevederilor legale.

Initiator,
Primar,
Ghidănac Marin

Avizat,
Secretar general al comunei,
Alexandrescu Camelia Consanța



ANEXA Nr. 1.c

la STATULUI COMUNEI ROATA DE JOS, JUDEȚUL GIURGIU
PH nr. 9 din 29.01.2024

Modelul imnului(denumirea unității administrativ-teritoriale)


Până în prezent la nu este adoptată o hotărâre pentru aprobarea imnului unității administrativ teritoriale, comuna Roata de Jos, Județul Giurgiu.

NOTĂ:

În această anexă se cuprind: titlul, textul și muzica, precum și modalitățile de utilizare, conform prevederilor legale.

Initiator,
Primar,
Ghidănac Marin

Avizat,
Secretar general al comunei,
Alexandrescu Camelia Constanța



ROMÂNIA
JUDEȚUL GIURGIU,
COMUNA ROATA DE JOS
Sat Roata de Jos, strada Republicii, nr. 65, tel./fax. 0246266115,
adresă e-mail cl_roatadejos@yahoo.com, site
www.primaria.roata.de.jos.ro

PRIMAR

ANEXA Nr. 2

la STATULUI COMUNEI ROATA DE JOS, JUDEȚUL GIURGIU

PH nr. 9 din 29.01.2024

Prezentarea grafică și descriptivă, respectiv suprafețele intravilanului și a extravilanului pe fiecare dintre localități

Fig. 1

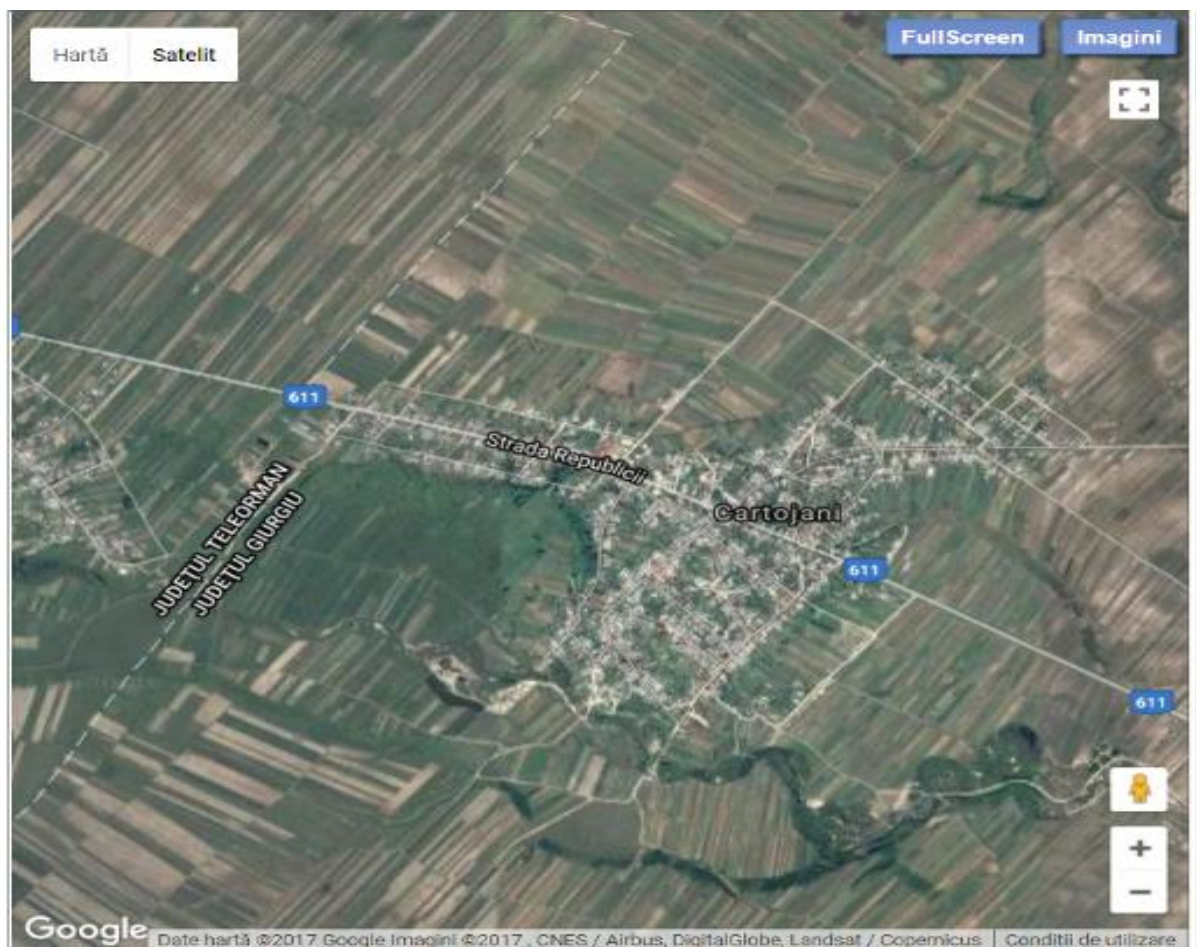




Fig. 2 Reprezentare grafică

Intravilanul comunei Roata de Jos aprobat prin conform legii si figurat in planșa de REGLEMENTARI URBANISTICE - ZONIFICARE a **Planului Urbanistic General și a Regulamentului Local de Urbanism** aferent localităților componente ale comunei Roata de Jos, Județul Giurgiu, întocmit de **PROIECTANT GENERAL: SC QUANTUM VECTOR SRL**, , întocmit potrivit Legii cadastrului si publicității imobiliare nr.7/1996 are valabilitate până în 31 decembrie 2026 conform **Hotărârii Consiliului Local al Comunei Roata de Jos, Județul Giurgiu nr. 65 din 28.09.2023 - privind prorogarea termenului de valabilitate al "PLANULUI URBANISTIC GENERAL SI REGULAMENTULUI LOCAL DE URBANISM AFERENT LOCALITĂȚILOR COMPONENTE ALE COMUNEI ROATA DE JOS", până la data de 31 decembrie 2023.**

Schimbarea destinației terenurilor agricole din intravilan in vederea autorizării construcțiilor se realizează in condițiile art. 4 din Regulamentul general de urbanism; destinația acestor terenuri se reprezintă in planșa de REGLEMENTARI ale Planului Urbanistic General al comunei Roata de Jos.

Solurile si resursele subsolului

Învelișul de sol este format în cea mai mare parte din soluri de tip cernoziomic și brun roșcat de pădure.

Aceste caracteristici au determinat folosirea la scară largă pentru culturile cerealiere.

Acestea sunt soluri fertile deosebit de favorabile culturilor agricole. Solurile formate de depozitele aluvionare din luncile râurilor oferă condiții optime culturii legumelor și a plantelor furajere.

Folosirea intensivă a resurselor de sol necesită și o serie de măsuri și lucrări de îmbunătățire funciara: lucrări de combatere a eroziunii solului, combaterea exesului de umiditate rezultat în urma precipitațiilor, combaterea chimizării excesive a agriculturii. Trebuie evitate, de asemenea, depozitățile necontrolate de deșeuri și materii prime.

Subsolul comunei este bogat în zăcăminte de petrol și gaze naturale, determinând, în acest fel, una din noile îndeletniciri ale celor care locuiesc aici, îndeletnicire legată de exploatarea țițeiului și a gazelor naturale. Pe teritoriul comunei Roata de Jos se află un număr mare de schele de extractive de petrol și gaze naturale, precum și unități (conducte) de transport și depozitare aparținând O.M.V. PETROM S.A., S.C. COMPET S.A., S.C. TRANSGAZ S.A..

RELAȚII ÎN TERITORIU

Comuna Roata de Jos este o unitate teritorial-administrativă, situată în nord - vestul județului Giurgiu, care face parte din Regiunea Sud-Muntenia, aceasta fiind adiacentă graniței cu județul Teleorman, la vest, și cu zona de influență a municipiului București, la est.

Din punct de vedere administrativ, acest teritoriu aparține în exclusivitate județului Giurgiu, iar în ceea ce privește poziția sa matematică, precizăm că în limitele sale se intersectează paralela de 44°25'18" și meridianul de 25°30'57".

În conformitate cu P.U.G. – ul comunei Roata de Jos, Județul Giurgiu, comuna Roata de Jos are în componență patru sate, și anume:

- Roata de Jos**, satul reședință de comună, **(215.10 ha** intravilan existent)
- Roata Mica**, **(53.87ha** intravilan existent)- situat la 2 km față de reședința de comună
- Sadina** **(101.95 ha** intravilan existent)- lipit de satul reședința de comună
- Cartojani** **(233.66 ha** intravilan existent)- situat la 5 km față de reședința de comună

Suprafața Comunei Roata de Jos este de 8285 ha, din care:

- 669.24 ha intravilan (inclusiv trupurile izolate), reprezentând **8.06 %** din suprafața totală,

Conform Inventarierii terenurilor din extravilanul comuune la Legea 165/2023, privind măsurile pentru finalizarea procesului de restituire, în natură sau prin echivalent, a imobilelor preluate în mod abuziv în perioada regimului comunist în România.

- Comuna Roata de Jos are o suprafață de pădure de **1889.38 ha** - Fondul forestier .
- Terenuri ocupate de slazuri (pășune și teren arabil) – **214,52 ha**,
- Terenuri identificate ca disponibile în vederea restituirii – **109,04 ha**,
- Suprafață total u.a.t. - **8430,41 ha**.

Initiator,
Primar,
Ghidănac Marin

Avizat,
Secretar general al comunei,
Alexandrescu Camelia Constanța



ANEXA Nr. 3

la STATULUI COMUNEI ROATA DE JOS, JUDEȚUL GIURGIU

PH nr. 9 din 29.01.2024

Hydrografia, flora, fauna și tipul solurilor de la nivelul unității administrativ - teritoriale

- I. Hidrografia u.a.t Comuna Roata de Jos, Județul Giurgiu, este reprezentată, după caz, de următoarele râuri, lacuri etc.

a) Râuri

Râul Dâmbovnic, ce izvorăște din dealurile Piteștiului afluent drept al Neajlovului, cu un curs permanent, cu o lungime de 110 km pe teritoriul u.a.t. comuna Roata de Jos, Județul Giurgiu și o suprafață hidrografică de 639 kmp, altitudine în amonte 315 m și aval 78 m, cu o pantă medie de 2%.

Dâmbovnicul izvoraste din dealurile Pitestiului, la sud de localitatea Oarja, aflata la sud-est de Pitesti, si se varsa in Neajlov la nord de Vadu-Lat.

Teritoriul Comunei Roata de Jos, Județul Giurgiu este situat în bazinul hidrografic al Râului Neajlov.

Afluenți ai Dâmbovnicului:

- Gliganul 17 km lungime,
- Berevoaia 16 km lungime,
- Mozacu 33 km lungime,
- Negrișoara 22 km lungime,
- Jirnovul 26 km lungime.

b) Lacuri

În împrejurimile localității se mai formează unele lacuri, din topirea zăpezilor sau în urma ploilor torențiale, precum: *Lacul popii*, *Lacul lui Chivulete* (sau Chivulet), *Lacul lui Ene* și *Lacul Ursului*, *Lacul Mare*, *Lacul lui Cioitanac*, *Lacul cu plop*, *Lacul Simii* și altele. În dreptul Bisericii Sadina a existat amenajat un lac de agrement cu o suprafață de 2ha, acum suprafața fiind foarte mică ha.

O prezenta neobișnuită pe harta comunei, explicabila prin condițiile hidrografice specifice, este *Mocirla*, care-si are izvoarele la poalele padurii Sadina, strabate catunele Mosteni, Buzati si satul Roata Mica si se scurge in Dambovnic.

Nu are debit permanent. In 1975, s-au facut lucrari de hidroamelioratii, sapandu-se un canal colector, care a scos de sub apa Lunca Zgaia.

Pe tritoriul administrativ al comunei nu există lucrări hidrotehnice aflate în exploatarea Regiei Autonome a apelor Române.

II. Flora u.a.t. Comuna Roata de Jos, județul Giurgiu este reprezentată, în principal, de următoarele specii de plante:

Datorita condițiilor favorabile și nevoilor locuitorilor de cât mai mult teren arabil, pentru a practica agricultura, s-a procedat încă din secolele trecute la defrișarea pădurilor.

În trecut, existau paduri intinse, care faceau parte din uriasul Codru al Vlasiei, dar astazi au mai ramas din el doar cateva păduri izolate, pe arii restranse. În apropierea localității Roata, pădurile ocupă o suprafața de 1772 ha. Acestea sunt: la nord, padurea *Sadina*, la sud, *Negra*, la est, *Mierla* si *Sf. Gheorghe*, și la vest, *Branîștea*.

Teritoriul localității Roata de Jos corespunde zonei de vegetatie de silvostepă, care face trecerea între pajiști și păduri și în care întâlnim stejari seculari, sau tufani, cum mai sunt numiți de localnici, ulmi, frasini, garnită, carpen, tei argintiu, corn, soc, mărul și părul pădureț sau sălbatic, gorunul, cer, gherghinar, rasura (măces), porumbar, lemn câinesc, arțar, sânger, jugastru, lastarișuri s.a.

Pe câmp, creșteau mărăcișișuri și porumbarul.

Pe malurile Dambovnicului cresc salcii pletoase și răchită, bună pentru confecționarea coșurilor, a gardurilor, a gratiilor necesare în gospodăriile localnicilor.

Pe terenul agricol, se cultivă cereale (grâul, orzul, secara, ovăzul și porumbul), floarea soarelui, vița de vie, lucerna, tutunul și, din ce în ce mai puțin, cânepa. Flora spontană este formată din traista ciobanului, macul, știrul, neghina, troscotul, volbura, pirul, păpădia, mușețelul, albastrelele, mohorul, ciulinii, pelinul, pălămida, costreiu și altele, multe dintre ele folosite în medicina naturistă tradițională.

În locurile mlăștinoase cresc plante specifice ca: pipirigul, stuful, rogozul, papura, iarba broastei etc.

In curtile gospodarilor exista pomi fructiferi (marul, parul, prunul, nucul, corcodusul sau zarzarul, caisul, visinul, ciresul, dar si nelipsitul salcam, plopul sau pluta, dudul etc.

In ceea ce priveste dudul, a carui valoare economica este bine cunoscuta in industria taraneasca a borangicului.

Legumele care se cultiva frecvent sunt: patlagelele rosii, ceapa, usturoiul, varza, mazarea, fasolea, ardeiul, dar si cartoful si radacinoasele (patrunjelul, morcovul, pastarnacul, gulia, telina, sfecla etc.), precum si pepenele, atat pentru consumul familial, cat si pentru piata.

11. FAUNA

III. Fauna care trăiește pe teritoriul comunei Roata de Jos, Județul Giurgiu este reprezentată, în principal, de următoarele specii:

În raza comunei, în special în păduri sau în apropierea lor, trăiesc încă unele animale salbatice precum: vulpea, iepurele, rasul, întâlnit tot mai rar, caprioara, jderul, viezurele, porcul mistret, veverița, pisica salbatică.

Animalele care trăiesc în zona cultivabilă sunt: soarelele de câmp, hărciogul, popandaul, sobolanul, iar pe lângă casele oamenilor: soarelele de casă, dihorul, nevestuica, ariciul s.a.

Pasarile salbatice sunt reprezentate de: pupaza, ciocanitoare, graurul, cucul, cioara, bufnița, cucuveaua, uliul, eretele, barza, ciocăria, prepelița, guguștucul, ciocărlanul motat, vrabia, porumbelul, randunica, mierla, privighetoarea, fazanul etc.

Dintre *reptile* amintim: șoparla, șarpele de casă sau de uscat, broasca țestoasă de uscat sau de apă, gușterul.

În apă trăiesc diferite specii de *pesti*: platica, roșioara, țiparul, soreța, cleanul, carasul, murgoiul sau porcușorul, precum și racul, broasca, brotăcelul, broasca de uscat, scoica de râu.

Insectele care populează zonele de vegetație și chiar pe cele de lângă casele oamenilor, sunt foarte numeroase: paianjenul cu casă, paianjenul de apă, paianjenul de cruce, capușa, libelula, coropișnița, lăcusta, greierele de câmp, cosașul, urechelnița, bondarul, carabușul, buburuza sau gargarita, fluturi de diferite specii, albina, viespea, musca de casă, țânțarul și altele.

Varietatea cadrului natural a favorizat, din vechime, ca una dintre ocupațiile vitale, creșterea *animalelor domestice*. Aceasta s-a perpetuat până azi, astfel încât în gospodăriile locuitorilor întâlnim: vaci, cai, porci, oi, precum și un număr însemnat de păsări de curte (găina, rața, găscă, curca etc).

Initiator,
Primar,
Ghidănac Marin

Avizat,
Secretar general al comunei,
Alexandrescu Camelia Constanța



ANEXA Nr. 4

la STATUTUL COMUNEI ROATA DE JOS, JUDEȚUL GIURGIU

PH nr. 9 din 29.01.2024

Datele privind înființarea COMUNEI ROATA DE JOS, JUDEȚUL GIURGIU, prima atestare documentară, precum și evoluția istorică

Comuna Roata de Jos (în trecut, **Roata**) este o [comună](#) în [județul Giurgiu](#), [Muntenia](#), [România](#), formată din satele [Cartojani](#), [Roata de Jos](#) (reședința), [Roata Mică](#) și [Sadina](#).

Comuna se află în nord-vestul județului, pe malurile [Dâmbovicului](#), la limita cu județele [Teleorman](#) și [Dâmbovița](#). Este străbătută de șoseaua județeană DJ601, care o leagă spre est de [Crevedia Mare](#) (unde se intersectează cu [DN61](#)), [Bolintin-Vale](#), [Bolintin-Deal](#) și mai departe în [județul Ilfov](#) de [Ciorogârla](#) (unde se termină în [autostrada A1](#)), și spre sud de [Mârșa](#) și mai departe în județul Teleorman la [Videle](#). La Roata de Jos, din acest drum se ramifică șoseaua județeană DJ611, care duce spre nord-vest în județul Teleorman la [Gratia](#).

REPERE ISTORICE

Tinand cont de descoperirile arheologice de pe teritoriul localitatii, putem afirma cu certitudine ca viata socio-economica din aceasta zona are o continuitate de milenii. Au fost descoperite foarte multe obiecte de cult din vremea dacilor, de acum 2000 de ani, dar si obiecte de harnasament, scarite, varfuri de sageti si lance, o gheba si chiar un vas de incineratie dacic, scos la lumina din cimitirul bisericii Sadina.

Foarte importante sunt descoperirile monetare. Au fost gasite monede geto-dacice din faza de inceput si de tipul Rasa, dar si piese izolate din tezaure de tetradrahme, postume lui Filip al-II-lea, dar si dinari romani republicani de argint, de la sfarsitul secolului al III-lea i.Hr.

Prima atestare documentara a localitatii ROATA este consemnata intr-un hrisov emis de voievodul Vladislav al II-lea (1447-1456), din cetatea de scaun de la Targoviste, la 5 august 1451, in care sunt atestate comunele Roata, Marsa si Uiesti: "Si iarasi las lui Barbul, deosebit cu fiii sai, peste Gavanestii din Teleorman si inca Danciul si fiul sau, peste jumatate din Marsa si Scheai; Costea cu fiii sai, Manea si Radul peste **Roata**.

Informații cu privire la Roata există în foarte multe documente istorice, începând din evul mediu până la al II-lea război mondial.

În timpul revoluției de la 1848, situația din Roata era destul de tensionată. Documentele vremii arată că în februarie 1848, proprietarii moșiilor Roata - Vlasca, făceau cunoscut autorităților centrale faptul că „satenii nu se mai supun a le lucra moșia”, ceea ce le aducea pagube serioase. Foarte multe documente ilustrează relația, uneori neobișnuită, dintre moșier și arendaș, de încălcare a învoielilor dintre cele două părți (un act datat înainte de 25 noiembrie 1848 cuprinde comunicatul privind „punerea de sechestru în privința lui Nita Buzoianu”, arendașul moșiei Roata).

În 1864, prin legea lui Cuza, au fost împroprietăriti 122 de locuitori, cu aproximativ 381 ha de pământ.

După un oarecare răgaz, un trai mai bun și o neutralitate de doi ani, la 14 august 1916, România este atrasă în primul război mondial.

Nici Roata nu a fost ferită de război. Armatele de ocupație germane și ungare, prin rechizițiile și abuzurile pe care le făceau, au înăsprit viața țăranilor (până și clopotul din clopotnița bisericii l-au luat, l-au topit și l-au transformat în muniție). Astfel a suferit foarte mult și populația rămasă la vatră: bătrâni, femei, copii.

În Roata nu au avut loc lupte. Trupele inamice au mărșăluit pe direcția Giurgiu-Videle-Târgoviște. În luptele din 1916-1918 de la Mărăști, Mărășești, Oituz și Dragoslavele s-au jertfit 116 roteni. Memoria lor este cinstită printr-un monument ridicat în centrul comunei în anul 1936. Dar în cel de-al doilea război pagubele materiale și pierderile de vieți omenești au fost mult mai mari. Prin resurse proprii, Roata a reușit să-și revină după război și să-și reia activitățile socio-economice inițiale.

Demografie

Conform recensământului efectuat în 2011, populația comunei Roata de Jos se ridică la 8.296 de locuitori, în scădere față de recensământul anterior din 2002, când se înregistraseră 8.477 de locuitori.^[1] Majoritatea locuitorilor sunt români (88,78%), cu o minoritate de romi (3,94%). Pentru 6,24% din populație, apartenența etnică nu este cunoscută.^[2] Din punct de vedere confesional, majoritatea locuitorilor sunt ortodocși (92,77%). Pentru 6,33% din populație, nu este cunoscută apartenența confesională.^[6]

Conform recensământului efectuat în 2021, populația comunei Roata de Jos se ridică la

COMUNA	POPULAȚIA RZIDENTĂ TOTAL	ROMÂNI	ROMI	INFORMAȚIE NEDISPONIBILĂ
ROATA DE JOS	7691	6746	285	625

La sfârșitul secolului al XIX-lea, comuna făcea parte din plasa Neajlov a [judetului Vlașca](#) și era formată din satele Roata de Jos și Zgaia, având 758 de locuitori, o școală mixtă și o biserică.^[8]

La acea vreme, pe teritoriul actual al comunei mai funcționau în aceeași plasă și comunele Cârtojani și Roata-Cătunul. Comuna Cârtojani, cu satele Cârtojani și Sadina, avea 1954 de locuitori.

În comună existau două biserici (una în fiecare sat), o școală de băieți cu 37 de elevi și una de fete cu 17 eleve.^[9] Comuna Roata-Cătunul avea 758 de locuitori doar în satul de reședință și în ea era o școală mixtă cu 42 de elevi, ea fiind și reședința plășii.^[10]

Anuarul Socec din 1925 consemnează desființarea comunei Roata-Cătunu și comasarea ei cu comuna Roata de Jos sub numele de *Roata*, având 2682 de locuitori în satele Sadina, Zgaia, Roata-Moșteni, Roata-Cătunu și Roata de Jos.^[11]

Tot atunci, comuna Cârtojani, rămasă numai cu satul de reședință, avea 2596 de locuitori; ambele comune, Roata și Cârtojani, făceau parte din aceeași plasă Neajlov.^[12]

În 1950, comunele au fost transferate raionului Crevedia și apoi (după 1952) raionului Videle din regiunea București. Satul Zgaia a primit în 1964 denumirea de *Roata Mică*.^[13] În 1968, comunele Roata și Cârtojani au trecut la judetul Ilfov; tot atunci, satele Roata-Moșteni și Roata-Cătunu au fost desființate și comasate cu satul Roata de Jos, iar comuna a luat și ea numele de *Roata de Jos*.^{[14][15]} În 1981, o reorganizare administrativă regională a dus la transferarea comunei la judetul Giurgiu.^[16]

Monumente istorice

În comuna Roata de Jos se află biserica „Adormirea Maicii Domnului”-Sadina, a fostului schit Roata, monument istoric de arhitectură de interes național. Datând din 1668, biserica se află în satul Roata de Jos, pe teritoriul fostului sat Roata-Cătunu.

În rest, alte cinci obiective din comună sunt incluse în lista monumentelor istorice din judetul Giurgiu ca monumente de interes local. Trei dintre ele sunt situri arheologice: situl de „la Carieră”, aflat la circa 1 km nord de satul Cârtojani, cuprinzând așezări din Epoca Bronzului (cultura Tei, faza III) și din perioada Latène; așezarea de „la Troiță”, din vatra satului Cârtojani, datând din Epoca Bronzului (cultura Glina); și așezarea din Epoca Bronzului (cultura Tei) de la Roata de Jos, aflată la intrarea în sat dinspre Cârtojani. Celelalte două obiective, clasificate ca monumente de arhitectură, sunt biserica „Sfântul Gheorghe” (1852) din Cârtojani; și biserica „Sfântul Nicolae”-Zgaia (1912) din satul Roata de Jos.

Initiator,
Primar,
Ghidănac Marin

Avizat,
Secretar general al comunei,
Alexandrescu Camelia Constanța



ANEXA Nr. 5

la STATUTUL COMUNEI ROATA DE JOS, JUDEȚUL GIURGIU

PH nr. 9 din 29.01.2024

Componenta și structura populației unității administrativ – teritoriale comuna ROATA DE JOS, JUDEȚUL GIURGIU, defalcate pe localități componente

1. Populația rezidentă de pe raza comunei Roata de Jos, Județul Giurgiu în anul 2021

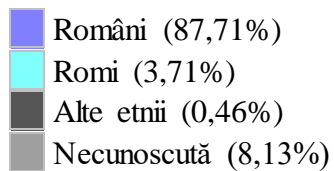
Comuna , Sat	Populația rezidentă		
	TOTAL	MASCULIN	FEMININ
COMUNA ROATA DE JOS	7691	3831	3860
Sat ROATA DE JOS	2235	1117	1118
Sat CARTOJANI	3469	1695	1774
Sat ROATA MICĂ	534	273	261
Sat SADINA	1453	746	707

2. Populația rezidentă după etnie de pe raza comunei Roata de Jos, Județul Giurgiu în anul 2021

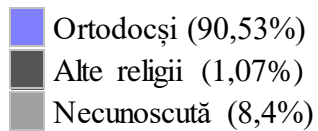
COMUNA	POPULAȚIA RZIDENTĂ TOTAL	ROMÂNI	ROMI	INFORMAȚIE NEDISPONIBILĂ
ROATA DE JOS	7691	6746	285	625

Conform [recensământului efectuat în 2021](#), populația comunei Roata de Jos se ridică la 7.691 de locuitori, în scădere față de [recensământul anterior din 2011](#), când fuseseră înregistrați 8.296 de locuitori.^[4] Majoritatea locuitorilor sunt [români](#) (87,71%), cu o minoritate de [romi](#) (3,71%), iar pentru 8,13% nu se cunoaște apartenența etnică.^[5] Din punct de vedere confesional, majoritatea locuitorilor sunt [ortodocși](#).

Componenta etnică a comunei Roata de Jos




Componența confesională a comunei Roata de Jos



Initiator,
Primar,
Ghidănac Marin

Avizat,
Secretar general al comunei,
Alexandrescu Camelia Consanța



ROMÂNIA
JUDEȚUL GIURGIU,
COMUNA ROATA DE JOS
Sat Roata de Jos, strada Republicii, nr. 65, tel./fax. 0246266115,
adresă e-mail cl_roatadejos@yahoo.com, site
www.primaria.roatadejos.ro

PRIMAR

ANEXA Nr. 6.a

la statut

Componenta nominală, perioada/perioadele de exercitare a mandatelor aleșilor locali de la nivelul U.A.T. COMUNA ROATA DE JOS, JUDEȚUL GIURGIU, precum și apartenența politică a acestora, începând cu anul 1992

PRIMAR

a) mandatul 1992 - 1996

Nr. crt.	Nume și prenume	Data nașterii	Apartenența politică	Perioadă
0	1	2	3	4
1.	GÂREA ARISTOTEL		PSD	1992 – 1996
2.				
3.				

b) mandatul 1996 - 2000

Nr. crt.	Nume și prenume	Data nașterii	Apartenența politică	Perioadă
0	1	2	3	4
1.	NIȚĂ MARIN	10.08.1945	PSM	1996-2000
2.				
3.				
...				

c) mandatul 2000 - 2004

Nr. crt.	Nume și prenume	Data nașterii	Apartenența politică	Perioadă
0	1	2	3	4
1.	NIȚĂ MARIN	10.08.1945	PSM	2000-29.10.2001 (deces)
2.	BURCEA MARIN - interimar	23.03.1947	PSD	2001-noiembrie 2001
3.	BOTOROAGĂ VIRGIL	08.07.1952	PSD	Iunie 2002-2004
...				

d) mandatul 2004 - 2008

Nr. crt.	Nume și prenume	Data nașterii	Apartenența politică	Perioadă
0	1	2	3	4
1.	GHIDĂNAC MARIN	08.04.1958	PNL	25.06.2004 – 20.06.2008
2.				
3.				
...				

e) mandatul 2008 - 2012

Nr. crt.	Nume și prenume	Data nașterii	Apartenența politică	Perioadă
0	1	2	3	4
1.	GHIDĂNAC MARIN	08.04.1958	PDL	20.06.2008 – 2012
2.				
3.				
...				

f) mandatul 2012 - 2016

Nr. crt.	Nume și prenume	Data nașterii	Apartenența politică	Perioadă
0	1	2	3	4
1.	GHIDĂNAC MARIN	08.04.1958	P.S.D.	2012 - 2016
2.				
3.				
...				

g) mandatul 2016 - 2020

Nr. crt.	Nume și prenume	Data nașterii	Apartenența politică	Perioadă
0	1	2	3	4
1.	GHIDĂNAC MARIN	08.04.1958	PSD	2016 - 2020
2.				
3.				
...				


h) mandatul 2020 - 2024

Nr. crt.	Nume și prenume	Data nașterii	Apartenența politică	Perioadă
0	1	2	3	4
1.	GHIDĂNAC MARIN	08.04.1958	PNL	2020 - prezent
2.				
3.				
...				

1 Se înscrie denumirea unității administrativ - teritoriale potrivit prevederilor art. 98 - 101 din [Ordonanța de urgență a Guvernului nr. 57/2019](#) privind Codul administrativ, cu modificările și completările ulterioare, și ale [Legii nr. 2/1968](#) privind organizarea administrativă a teritoriului României, republicată, cu modificările și completările ulterioare; pentru municipii, orașe și comune se va preciza și județul pe raza căruia se regăsește unitatea administrativ - teritorială respectivă.

Initiator,
Primar,
Ghidănac Marin

Avizat,
Secretar general al comunei,
Alexandrescu Camelia Constanța



ROMÂNIA
JUDEȚUL GIURGIU,
COMUNA ROATA DE JOS
Sat Roata de Jos, strada Republicii, nr. 65, tel./fax. 0246266115,
adresă e-mail cl_roatadejos@yahoo.com, site
www.primaria.roatadejos.ro

PRIMAR

ANEXA Nr. 6.b

la statut

Componenta nominală, perioada/perioadele de exercitare ale mandatelor aleșilor locali de la nivelul U.A.T. COMUNA ROATA DE JOS, JUDEȚUL GIURGIU, precum și apartenența politică a acestora, începând cu anul 1992

I. CONSILIERI LOCALI

a) mandatul 1992 - 1996

(19.01.1995)

Nr. crt.	Nume și prenume	Data nașterii	Apartenența politică	Perioadă
0	1	2	3	4
1.	STĂNESCU LUCIA	31.10.1940		1992-1996
2.	PARASCHIV ȘTEFAN	30.01.1955		1992-1996
3.	PÎNGĂLEANU FLOREA	05.01.11953		1992-1996
4.	BOROI VALERIA	24.03.1953		1992-1996
5.	BUGEAC (PARASCHIV) MARIA	20.08.1965		1992-1996
6.	BURCEA MARIN	23.03.1947		1992-1996
7.	STEMATE MARIN	12.06.1949		1992-1996
8.	UDROIU VICTOR	12.03.1961		1992-1996
9.	IVAN DUMITRU	29.03.1939		1992-1996
10.	BOTOROAGĂ NICOLAE	13.08.1936		1992-1996
11.	PARASCHIV STELA	12.10.1964		1992-1996
12.	NICOLAE DUMITRU	27.03.1952		1992-1996
13.	BOROI ION	30.01.1948		1992-1996
14.	IVAN HARALAMBIE			1992-1996
15.	BOROI MARIA	02.01.1952		1992-1996
16.	GHIDĂNAC MARIN	08.04.1958		1992-1996
17.	IORGA GHEORGHE	04.01.1939		1992-1996

b) mandatul 1996 - 2000

Nr. crt.	Nume și prenume	Data nașterii	Apartenența politică	Perioadă
0	1	2	3	4
1.	PETRE MARIN	26.10.1954	P.D.S.R	1996 - 2000
2.	BROI ION	30.01.1948	P.D.S.R.	1996-2000
3.	BURCEA MARIN	23.03.1947	P.D.S.R.	1996-2000
4.	VOICU MARIAN	29.04.1952	P.D.S.R.	1996-2000
5.	BUGEAC ILIE	11.11.1951	P.D.S.R.	1996-2000
6.	BOTOROAGĂ NICULAE	13.08.1936	P.D.S.R.	1996-2000
7.	PETRE STOICA	01.08.1996)	P.S.M.	1996-2000
8.	BARON ION	17.12.1955	P.S.M.	1996-2000
9.	DĂLAE GHEORGHE	05.04.1962	P.S.M.	1996-2000
10.	MORARU ȘTEFAN	09.08.1939	P.S.M.	1996-2000
11.	IORDACHE GHEORGHE	12.02.1940	P.S.M.	1996-2000
12.	SPIREA EMIL	27.03.1959	P.D.S.R.	1996-2000
13.	UDROIU VICTOR	12.03.1961	P.D.S.R.	1996 - 2000
14.	ȘTEFAN MARIN	13.01.1948	P.R.M.	1996-2000
15.	ȚUȚURESCU PETRE	04.03.1952	P.D.S.R.	1996-2000
16.	STAN ION	06.02.1954	P.D.S.R.	1996-2000
17.	IORGA GHEORGHE	04.01.1939		1996-2000

18.	OANCEA TRAIAN		P.D.S.R.	01.08.1996 - 2000
19	DRAGNE FLOREA	27.05.1951	P.S.M.	1996-2000
20	POPESCU NICULAE	26.10.1954	P.D.S.R.	

c) mandatul 2000 - 2004

22.06.2022

Nr. crt.	Nume și prenume	Data nașterii	Apartenența politică	Perioadă
0	1	2	3	4
1.	IONIȚĂ ION	06.01.1944	P.D.S.R	2000-2004
2.	VOICU MARIAN	29.04.1952	P.D.S.R	2000-2004
3.	DRAGNE MARIN	06.04.1963	P.D.S.R	2000-2004

4.	BURCEA MARIN	23.03.1947	P.D.S.R	2000-2004
5.	ȘTEFAN ION	18.01.1950	P.D.S.R	2000-2004
6.	DĂLAE GHEORGHE	05.04.1962	P.S.M.	2000-2004
7.	DOBRE STELIAN	27.07.1962	P.S.M.	2000-2004
8.	BARBU ION	12.10.1950	P.S.M.	2000-2004
9.	RIZEA ION	28.11.1942	P.S.M.	2000-2004
10.	BĂLAN ILIE	27.10.1946	P.N.L.	2000-2004
11.	STANCIU MARIN	07.01.1976	P.N.L.	2000-2004
12.	MULGILĂ MARIN	07.04.1952	P.N.L.	2000-2004
13.	BARBU MARIN	16.02.1951	P.D.	2000-2004
14.	ANGHELIN LUCIAN	27.07.1956	P.D.	2000-2004
15.	PETRE MARIN	09.10.1945	A.P.R.	2000-2004
16.	ȘTEFAN MARIN	13.01.1948	P.R.M.	2000-2004
17.	STAN RĂDIȚĂ FLOREA	07.03.1960	P.N.R.	2000-2004

d) mandatul 2004 - 2008

Nr. crt.	Nume și prenume	Data nașterii	Apartenența politică	Perioadă
0	1	2	3	4
1.	BOTOROAGA VIRGIL	08.07.1952	P.S.D.	2000-2004
2.	BUGEAC ILIE	11.11.1951	P.S.D.	2000-2004
3.	BURCEA VIOREL	03.07.1967	P.S.D.	2000-2004
4.	CIOACA DUMITRU	17.06.1953	P.N.L.	2000-2004
5.	CHIRITA ION	19.09.1971	P.N.L.	2000-2004
6.	CARSTEA CONSTANTIN	09.09.1965	P.N.L.	2000-2004
7.	HAITA GEORGIANA	02.08.1977	P.N.L.	2000-2004
8.	ILIE DOREL	28.12.1959	P.N.L.	2000-2004
9.	IONITA ION	06.01.1944	P.S.D.	2000-2004
10.	MARIN ROMICA	18.05.1968	P.S.D.	2000-2004
11.	NICA VICTOR	03.07.1949	P.N.L.	2000-2004
12.	NEACSU ALEXANDRU	19.10.1964	P.N.L.	2000-2004
13.	RADAN GHEORGHE	03.08.1958	P.S.D.	2000-2004
14.	STAN RADITA FLOREA	07.03.1960	P.U.R.	2000-2004
15.	VOICU MARIN	03.02.1960	P.N.L.	2000-2004

e) mandatul 2008 - 2012

20.06.2008

Nr. crt.	Nume și prenume	Data nașterii	Apartenența politică	Perioadă
0	1	2	3	4
1.	ANTONE MARIN	27.10.1948	P.N.L.	2008 – 10.11.2008
2.	BADEA ADRIAN	04.10.1955	P.N.L.	2008-2012
3.	BOTOROAGA V. COSTEL DANIEL	18.04.1979	P.D.L.	2008-2012
4.	BOTOROAGA N.MARIN	12.06.1956	P.S.D.	2008-2012
5.	BUGEAC GH. ILIE	11.11.1951	P.D.L.	2008-2012
6.	CALIN GHE. ANGHELIN	03.02.1965	P.D.L.	2008-2012
7.	IONITA IONICA	02.12.1972	P.N.G. – C.D.	2008-2012
8.	MARIN CONSTANTIN	18.04.1966	P.N.L.	2008-2012
9.	NEACSU ST. ALEXANDRU	19.10.1964	P.D.L.	2008-2012
10.	NICA R. GHEORGHE	20.03.1947	P.D.L.	2008-2012
11.	NICA V. VICTOR	03.07.1949	P.D.L.	2008-2012
12.	STAN STELU	09.09.1973	P.N.G. – C.D.	2008-31.07.2008
13.	VACARU TRAIAN	19.09.1965	P.D.L.	2008-2012
14.	VOICU D. ION	17.03.1956	P.D.L.	2008-2012
15.	VOICU B. MARIN	03.02.1960	P.D.L.	2008-2012

16.	DOBRE CONSTANTINA	13.01.19	P.N.L.	10.11.2008-2012
17.	VOCHIN ION	31.03.1944	P.D.L.	31.07.2008 - 2012

f) mandatul 2012-2016

Nr. crt.	Nume și prenume	Data nașterii	Apartenența politică	Perioadă
0	1	2	3	4
1.	VĂCARU TRAIAN	16.09.1965	P.S.D.	2012-2016
2.	CĂLIN ANGHELIN GHE.	03.07.1965	P.S.D.	2012-2016
3.	DRAGNE I. MARIN	06.04.1963	P.S.D.	2012-2016

4.	ILIE M. DOREL	28.12.1959	P.S.D.	2012-2016
5.	GHEORGHE FLORIN	25.06.1974	P.S.D.	2012-2016
6.	MANEA ILIE	07.10.1958	P.N.L.	2012-2016
7.	MOISE A. DUMITRU	06.01.1976	P.S.D.	2012-2016
8.	PETRE D. ILIE - IRINEL	20.09.1982	P.S.D.	2012-2016
9.	POPA DĂNUȚ	09.07.1950	P.S.D.	2012-2016
10.	POPESCU N. SORIN - IONUȚ	14.06.1983	P.S.D.	2012-2016
11.	RĂDAN GHEORGHE	03.08.1958	P.N.L.	2012-2016
12.	STAFIE MIHAI	21.02.1951	P.N.L.	2012-2016
13.	STANCIU E. ADRIAN	11.06.1979	P.N.L.	2012-2016
14.	STAN MARIAN	04.10.1952	P.N.L.	2012-2016
15.	VOICU ION	17.05.1956	P.S.D.	2012-2016

f) mandatul 2016-2020

Nr. crt.	Nume și prenume	Data nașterii	Apartenența politică	Perioadă
0	1	2	3	4
1.	ANTONE MARIN	27.08.1948	P.S.D.	24.06.2016 – 22.09.2016
2.	CĂLIN GHE. ANGHELIN	03.02.1965	P.S.D.	2016-2020
3.	DRAGNE LAURENȚIU MARIAN	25.01.1979	P.N.L.	2016-2020
4.	GHEORGHE FLORIN	25.06.1974	P.N.L.	2016-2020
5.	MANEAMARIN VASILE	17.10.1972	P.S.D.	2016-2020
6.	MARIN CONSTANTIN	18.04.1966	P.N.L.	2016-2020
7.	MATEI CONSTANTIN	05.12.1971	P.N.L.	2016-2020
8.	MIROIU MARIN	20.12.1963	P.N.L.	2016-2020
9.	MOISE A. DUMITRU	06.01.1976	P.S.D.	2016-2020
10.	POPA DĂNUȚ NICOLAE	09.07.1950	P.S.D.	2016-2020
11.	TURCU GEORGEL AUREL	12.03.1983	P.S.D.	2016-2020
12.	ȚOGHINA MARIAN	17.06.1974	P.N.L.	2016-2020
13.	ȚOGHINĂ STELIAN	26.07.1980	P.N.L.	2016-2020
14.	VACARU TRAIAN	16.09.1965	P.S.D.	2016-2020
15.	STAN MARIAN	04.10.1952	P.N.L.	2016-2020
15.	VOICU ION	17.07.1956	P.S.D.	2016-2020

16.	LUPESCU MIHAIL	EDUARD	03.10.1992	P.N.L.	22.09.2016
17.					

g) mandatul 2020 - 2024

NR. CRT.	NUME ȘI PRENUME	DATA NAȘTERII	APARTENENȚA POLITICĂ	PERIOADĂ
0	1	2	3	4
1.	IORGA CĂLIN	13.06.1983	P.N.L.	2020- PREZENT
2.	TURCU GEORGEL AUREL	12.03.1983	P.N.L.	2020- PREZENT
3.	MOISE DUMITRU	06.01.1976	P.N.L.	2020- PREZENT
4.	BOTOROAGĂ COSTEL - DANIEL	18.04.1979	P.N.L.	2020- PREZENT
5.	CĂLIN ANGHELIN	03.02.1965	P.N.L.	2020- PREZENT
6.	PĂUN TIBERIU	10.02.1991	P.N.L.	2020- PREZENT
7.	MOROCAN CONSTANTIN- DANIEL	06.05.1985	P.N.L.	2020- PREZENT
8.	DRAGNE VALENTIN	15.09.1985	P.N.L.	2020- PREZENT
9.	MIROIU MARIN	20.12.1963	P.N.L.	2020- PREZENT
10.	VOICU ION	17.07.1956	P.S.D.	2020- PREZENT
11.	STAN STELU	09.09.1973	P.S.D.	2020- PREZENT
12.	PRUNĂ ION	23.04.1971	P.S.D.	2020 - 02.10.2021 DECES
13.	DRAGNE LAURENȚIU MARIAN	25.01.1979	P.S.D.	2020- PREZENT
14.	VOICU ROMICĂ MARIAN	16.11.1977	P.S.D.	2020- PREZENT
15.	PARASCA FLORIN	18.08.1969	P.S.D.	2020- PREZENT
16	NICA MARIAN - MĂDĂLIN	04.02.1997	P.S.D.	NOIEMBRIE 2021 -PREZENT

II. VICEPRIMARI

a) mandatul 1992 - 1996

Nr. crt.	Nume și prenume	Data nașterii	Apartenența politică	Perioadă
0	1	2	3	4
1.	SPIREA EMIL	27.03.1959	PSD	1992-1996
2.				
3.				
...				

b) mandatul 1996 - 2000

Nr. crt.	Nume și prenume	Data nașterii	Apartenența politică	Perioadă
0	1	2	3	4
1.	PETRE MARIN	09.10.1945	P.D.S.R.	1996-2000
2.				
3.				
...				

c) mandatul 2000 - 2004

Nr. crt.	Nume și prenume	Data nașterii	Apartenența politică	Perioadă
0	1	2	3	4
1.	BURCEA MARIN	23.03.1947	P.D.S.R	2000 – noiembrie 2001
2.				
3.				
...				

d) mandatul 2004 - 2008

Nr. crt.	Nume și prenume	Data nașterii	Apartenența politică	Perioadă
0	1	2	3	4
1.	NICA GHEORGHE	20.03.1947	P.N.L.	2004 -2008
2.				

3.				
...				

e) mandatul 2008 - 2012

Nr. crt.	Nume și prenume	Data nașterii	Apartenența politică	Perioadă
0	1	2	3	4
1.	NICA GHEORGHE	20.03.1947		2008-31.08.2010
2.	VOICU ION	17.07.1956		31.08.2010-2012
3.				
...				

f) mandatul 2012 - 2016

Nr. crt.	Nume și prenume	Data nașterii	Apartenența politică	Perioadă
0	1	2	3	4
1.	VOICU ION	17.07.1956		2012 -2016
2.				
3.				
...				

g) mandatul 2016 - 2020

Nr. crt.	Nume și prenume	Data nașterii	Apartenența politică	Perioadă
0	1	2	3	4
1.	VOICU ION	17.07.1956		2016 -07.06.2019
2.	POPA DĂNUȚ NICOLAE	09.07.1950		07.06.2019 - 2020
3.				
...				

h) mandatul 2020-2024

Nr. crt.	Nume și prenume	Data nașterii	Apartenența politică	Perioadă
0	1	2	3	4
1.	IORGA CĂLIN	13.06.1983	P.N.L.	2020-09.08.2021
2.	CĂLIN ANGHELIN	03.02.1965	P.N.L.	31.08.2021- PREZENT
3.				
...				

Initiator,
Primar,
Ghidănac Marin

Avizat,
Secretar general al comunei,
Alexandrescu Camelia Constanța



ANEXA Nr. 7

la STATUTUL COMUNEI ROATA DE JOS, JUDEȚUL GIURGIU

PH nr. 9 din 29.01.2024

Procedura privind acordarea titlului de "Cetățean de onoare al Comunei ROATA DE JOS, JUDEȚUL GIURGIU"

Procedura prevăzută de prezenta anexă este aprobată prin **Hotărârea Consiliului Local al comunei Roata de Jos, Județul Giurgiu nr. 48/31.10.2022 privind aprobarea Regulamentului pentru acordarea titlului de "Cetățean de onoare al comunei Roata de Jos "**

**Regulament pentru acordarea titlului de
"Cetățean de onoare al comunei Roata de Jos "**

Capitolul I – Dispoziții generale

Art.1 Titlul de "Cetățean de onoare al Comunei Roata de Jos ", denumit în continuare Titlu reprezintă cea mai înaltă distincție acordată de către Consiliul Local al Comunei Roata de Jos .

Art.2 Prezentul regulament are drept scop reglementarea modului de acordare a titlului, categoriile de persoane îndreptățite la acesta, drepturile și obligațiile ce le revin titularilor precum și condițiile de retragere a titlului.

Art.3 Titlul se poate acorda la inițiativa:

- a) primarului;
- b) consilierilor locali;
- c) unui număr de cel puțin 5% din numărul total al locuitorilor cu drept de vot înscriși în Registrul electoral cu domiciliul sau reședința în unitatea administrativ-teritorială respectivă.

Art.4 Acordarea Titlului nu este condiționată de cetățenie, naționalitate, vârstă, domiciliu, sex, religie, apartenență politică.

Art.5 Titlul are următoarele caracteristici:

- a) este personal;
- b) este netransmisibil;
- c) reprezintă un drept al titularului;
- d) are valabilitate nedeterminată.

Capitolul II – Criterii de acordare

Art.6 Sunt îndreptățite să fie propuse pentru acordarea Titlului categoriile de persoane sau personalități care se găsesc în una din următoarele situații:

- a) personalități cu recunoaștere locală, națională sau internațională care și-au pus amprenta asupra dezvoltării comunei Roata de Jos și a imaginii acesteia;
- b) personalități care, prin realizările lor deosebite, au făcut cunoscut numele Comunei Roata de Jos, în țară și străinătate;
- c) persoane care, prin acțiunile lor, au preîntâmpinat producerea de evenimente deosebit de grave sau prin sacrificiul suprem au salvat viețile concetățenilor lor, în comuna Roata de Jos;
- d) persoane care, prin acțiunile lor dezinteresate (donații, acțiuni umanitare etc.), au produs o îmbunătățire simțitoare a condițiilor de viață a locuitorilor comunei Roata de Jos;
- e) foști deținuți politici sau veterani de război care prin activitatea lor ulterioară au un aport la realizarea unei imagini pozitive a comunei Roata de Jos în lume;
- f) sportivi din comuna Roata de Jos care au obținut rezultate deosebite în competiții sportive internaționale;
- g) alte persoane cu merite deosebite în domeniul economic, politic, juridic, social-cultural, educație, sănătate, sport, dezvoltare urbanistică, apărarea drepturilor și libertăților cetățenilor, cultelor, administrație publică pe care consiliul local le consideră îndreptățite.

Capitolul III – Incompatibilități

Art.7 Nu pot deține Titlul persoanele care se găsesc în una din următoarele situații:

- a) condamnate prin hotărâre judecătorească definitivă pentru infracțiuni contra statului, crime împotriva umanității, fapte penale;
- b) care au dosare pe rol, în cauze care ar leza imaginea Titlului; propunerea se va face după clarificarea situației juridice.

Capitolul IV – Procedura de acordare

Art.8 (1) Persoanele prevăzute la art. 3 solicită acordarea Titlului prin depunerea unui dosar la registratura Primăria Comunei Roata de Jos .

(2) Dosarul prevăzut la alin. (1) cu privire la acordarea Titlului cuprinde cel puțin următoarele înscrisuri:

- a) actul de identitate (copie vizată în conformitate cu originalul);
- b) curriculum vitae (în original);
- c) certificat de cazier judiciar (în original);
- d) actul de deces al celui propus, după caz (copie vizată în conformitate cu originalul).

(3) Persoanele prevăzute la art. 3, după înregistrarea dosarului, depun la secretarul general al unității administrativ-teritoriale proiectul de hotărâre de consiliu însoțit de referatul de aprobare.

(4) Proiectul de hotărâre prevăzut la alin. (4) este înscris pe ordinea de zi a ședințelor consiliului dacă sunt îndeplinite prevederile art. 136 alin. (8) din O.U.G nr. 57/2019.

(5) Proiectul de hotărâre este dezbătut în ședință ordinară sau extraordinară.

(6) Hotărârea privind acordarea Titlului se adoptă cu majoritatea absolută a consilierilor consiliului local.

(7) Propunerile respinse nu pot fi reintroduse în dezbateri pe perioada mandatului în curs.

(8) Decernarea Titlului se face de către primarul comunei Roata de Jos în cadrul ședințelor

Consiliului Local sau la un eveniment local, în cadru festiv.

(9) Cheltuielile ocazionate de ceremonia înmânării titlului se vor suporta din bugetul local.

Art.9. Înmânarea Titlului se realizează după cum urmează:

- a) președintele de ședință anunță festivitatea ce urmează să se desfășoare;
- b) primarul comunei Roata de Jos prezintă motivele care au stat la baza hotărârii;
- c) primarul comunei Roata de Jos înmânează diploma de „Cetățean de onoare al Comunei Roata de Jos “ persoanei laureate sau persoanei care o reprezintă;
- d) ia cuvântul persoana laureată sau reprezentantul acesteia;
- e) pot să ia cuvântul și alte persoane prezente care doresc să sublinieze pe scurt meritele laureatului;

Capitolul V – Drepturile cetățenilor de onoare ai comunei Roata de Jos

Art.10 Deținătorii în viață ai Titlului dobândesc următoarele drepturi specifice:

- a) dreptul de a lua cuvântul în ședințele Consiliului Local al Comunei Roata de Jos la dezbaterile materialelor care privesc întreaga comunitate;
- b) dreptul de a participa la toate manifestările desfășurate sub patronajul Consiliului Local al Comunei Roata de Jos ;
- c) dreptul de a participa gratuit la toate manifestările cultural-sportive organizate de instituțiile aflate în subordinea consiliului local;
- d) acordarea unei recompense bănești în cuantum de 1.000 lei”, la data acordării titlului de cetățean de onoare al comunei Roata de Jos.

Art.11 Drepturile prevăzute la art. 10 încetează în următoarele situații:

- a) decesul titularului;
- b) retragerea Titlului.

Art.12 Cetățenii de onoare au datoria de a promova imaginea comunei Roata de Jos .

Capitolul VI – Retragera titlului

Art.13 Titlul se retrage în următoarele situații:

- a) atunci când ulterior decernării apar incompatibilitățile prevăzute la art. 7.
- b) atunci când persoana laureată produce prejudicii de imagine sau de altă natură comunei Roata de Jos , locuitorilor săi sau țării.

Art.14 Retragera Titlului se face de către Consiliul Local al Comunei Roata de Jos , după următoarea metodologie:

- a) este sesizat Consiliul Local al Comunei Roata de Jos de către persoanele menționate la art. 3;
- b) dezbaterile cazului se va face în cadrul comisiilor consiliului local;
- c) retragera Titlului se va face prin hotărâre a consiliului local, adoptată cu majoritate absolută, cu aplicarea prevederilor art. 8 pentru dezbaterile candidaturii;
- d) la ședința consiliului va fi invitat deținătorul Titlului, iar dacă va fi prezent i se va acorda cuvântul, la solicitarea sa.

Capitolul VII – Dispoziții finale

Art.15 Fiecare Cetățean de onoare va planta un copac pe care va fi aplicată o plăcuță cu numele acestuia.

Art.16 Informațiile publice referitoare la „cetățenii de onoare“ vor fi publicate și în format electronic pe pagina de internet a comunei Roata de Jos .

Initiator,
Primar,
Ghidănac Marin

Avizat,
Secretar general al comunei,
Alexandrescu Camelia Constanța



ANEXA Nr. 8.a

la STATUL COMUNEI ROATA DE JOS, JUDEȚUL GIURGIU

PH nr. 9 din 29.01.2024

Rețeaua rutieră

A. Drumuri de interes național

1. Autostrăzi – 0
2. Drumuri expres – 0
3. Drumuri internaționale «E» - 0
4. Drumuri naționale principale- 0
5. Drumuri naționale secundare – 0

B. Drumuri de interes județean - 2

1. Drumul județean (DJ) 601, cu o lungime de(număr) de km pe teritoriul Comunei Roata de Jos, Județul Giurgiu,

2. Drumul județean (DJ) 611, cu o lungime de 6,85 de km pe teritoriul Comunei Roata de Jos, Județul Giurgiu.

C. Drumuri de interes local

1. Drumuri comunale - 3

a) Drumul comunal (DC) 181 , cu o lungime de 4,808 de km pe teritoriul Comunei Roata de Jos, Județul Giurgiu,

b) Drumul comunal (DC) 182 , cu o lungime de 3,258 de km pe teritoriul Comunei Roata de Jos, Județul Giurgiu,

c) Drumul comunal (DC) 183 , cu o lungime de 2,739 de km pe teritoriul Comunei Roata de Jos, Județul Giurgiu.

2. Drumuri vicinale – 1, cu o lungime totală de 8,178 km.

3. Străzi – 92

COMUNA, SAT	Număr străzi	Lungime (km)
Comuna ROATA DE JOS	92	39,248
Sat ROATA DE JOS	29	15,224
Sat SADINA	13	5,135
Sat ROATA MICĂ	9	3,469
Sat CARTOJANI	41	20,555

Sat ROATA DE JOS

DENUMIRE STRADA	LUNGIME
STR.LALELELOR TR.3	72
STR.AGRICULTORI	539
STR.MOVILEI	196
STR.MOSTENI TR.2	458
STR.MESTESUGARULUI	471
STR.LIVEZI	288
STR.PRINCIPALA	1683
STR. LILIACULUI	310
STR.LAUTARULUI	227
STR.LALELELOR TR.2	251
STR.LALELELOR TR.1	276
STR.IZVOR	393
STR.SALCIILOR TR.1	748
STR. ZAMBILELOR TR. 2	252
STR.GRADINI	367
STR.CRINILOR	304
STR.CONSTITUTIEI TR.2	104
STR.CONSTITUTIEI TR.1	1314
STR.COOPERATIVEI	624
ALEEA MAGNOLIEI	214
ALEEA BRAZILOR	75
STR.SALCIILOR TR.2	111
INTRAREA VAII	115
STR.ZOOTEHNISTULUI	386
STR.NOUA	328
STR.NARCISELOR	517
STR.MOSTENI TR.1	455
STR.LUNCII	465
STR.PETROLISTULUI	1521
STR.SCOLII	363
STR.INDUSTRIILOR	269
STR.IASOMIEI	220
STR.BISERICII	809
STR.ZAMBILELOR TR.1	254
TOTAL	14979

Sat SADINA

DENUMIRE STRADA	LUNGIME
STR.STEJARULUI-TR.1	115
STR.GAROFITEI TR.2	399
STR.GAROFITEI TR.1	400
STR.PADURII	249
STR.POTCOAVEI	496
STR.STEJARULUI TR.2	185
STR.DREPTATII	263
STR.SOBARULUI	225
STR.IEDEREI TR.2	235
STR.IEDEREI TR.1	203
STR.FABRICA DE PAINE	320
STR.STRANDULUI	578
STR.MORII	561
STR.ZAVOIULUI	451
STR. GHIOCELULUI	213
STR.FRIZERULUI	242
TOTAL	5135

Sat ROATA MICĂ

DENUMIRE STRADA	LUNGIME
STR.SONDELOR	113
STR.SOARELUI	195
STR.APUSULUI	151
STR.LUNII	165
INTRAREA PLANETEI	58
STR. TAVARLUI	817
STR.RASARITULUI	181
STR.SCOLII	591
STR.PRINCIPALA	1198
TOTAL	3469

Sat CARTOJANI

DENUMIRE STRADA	LUNGIME
STR.FICUSULUI	577
ALEEA ALUNULUI	135
STR.PETUNIEI TR.2	122
STR.TARAFULUI TR.1	92
ALEEA ARINULUI	99
STR. TARAFULUI TR.2	228
STR.CRIZANTEMEI	901
STR. VANATORI	645
STR.PANSELUTELOR TR.2	124
STR.PANSELUTELOR TR.1	124
ALEEA IRISILOR	45
STR.FRUMOASA	150
ALEEA ZIDARULUI	150
STR.VISINILOR	98
STR.TRANDAFIRULUI	433
STR.RAULUI	1097
STR.BUJORI	895
STR.DAMBOVNICULUI	984
STR.CASTANI	913
STR.MESTECENI	809
STR.BUCURESTI	1510
STR.GUTUI TR.2	133
STR.GUTUIULUI-TR.1	131
STR. MACESI	256
STR.PARULUI	326
ALEEA BRANDUSEI	69
STR.FLORILOR	203
STR.AFIN	90
STR.NUCILOR	125
STR.MACULUI	123
STR.ABATORULUI	1277
STR.PIERSICULUI	136
STR.BISERICII TR.3	311
STR.BISERICII TR.1	817
STR.FARMACIEI	415
STR.OLTENI TR.1	1116
STR.PETUNIEI TR.1	123
STR.OLTENI TR.2	92
STR.CIRESULUI	107
STR.DE MIJLOC	600
STR.TARGULUI	1064
STR.PLOPILOR TR. 2	246
STR.CAISULUI	220

STR.PINULUI	730
STR.BRAZILOR	503
STR.BISERICII TR.2	126
STR.PLOPILOR TR. 1	208
STR.PRUNULUI	530
ALEEA TEILOR	347
TOTAL	20555

PODURI – 3

-2 Sat Roata de Jos,

-1 Sat Cartojani.

Initiator,
Primar,
Ghidănac Marin

Avizat,
Secretar general al comunei,
Alexandrescu Camelia Consanța

	<p>ROMÂNIA JUDEȚUL GIURGIU, COMUNA ROATA DE JOS</p> <p>Sat Roata de Jos, strada Republicii, nr. 65, tel./fax. 0246266115, adresă e-mail cl_roatadejos@yahoo.com, site www.primaria.roatadejos.ro</p> <p>CONSILIUL LOCAL</p>
--	--

ANEXA nr. 9

**la Statutul Comunei ROATA DE JOS aprobat prin Hotărârea Consiliului Local
ROATA DE JOS nr. 10 din data de 09.02.2024**

**Principalele instituții din domeniul educației, cercetării, culturii, sănătății, asistenței
sociale, presei, radioului, televiziunii și altele asemenea**

I. Instituții din domeniul educației și cercetării

Conform Anexa la HOTĂRÂRII CONSILIULUI LOCAL ROATA DE JOS, JUDEȚUL GIURGIU NR. 1/10.01.2024 privind propunerea de organizare a rețelei școlare la nivelul comunei Roata de Jos, județul Giurgiu, pentru anul școlar 2024 – 2025, instituțiile din domeniul educației și cercetării sunt următoarele:

1. ȘCOALA GIMNAZIALĂ NR. 1 ROATA DE JOS și unitățile arondate :

Nr. crt.	Mediul de rezidență	COD IDENTITATE FISCALĂ (CIF) / cod SIIR	Unitatea de învățământ cu personalitate juridică / niveluri de învățământ școlarizate / Limba de predare / Adresa, nr. tel./ fax /e-mail	STRUCTURA ARONDATĂ (AR) / NIVELURI DE ÎNV./LOCALITATE
1.	RURAL	19107823/ 5261101339	ȘCOALA GIMNAZIALĂ NR. 1 ROATA DE JOS – GIM / STR. REPUBLICII NR. 6, SAT ROATA DE JOS, COMUNA ROATA DE JOS, JUDEȚUL GIURGIU, TEL/FAX 0246/ 266062 e- mail: scoala_roatadejos@yahoo.co.uk	ȘCOALA PRIMARĂ NR.1. COMUNA ROATA DE JOS (CĂTUNU) Adresa :STRADA ȘCOLII NR. 3 Nivel școlarizare : PRE/PRI
				ȘCOALA PRIMARĂ NR. 2, SADINA Adresa :STRADA REPUBLICII NR. 85. COMUNA ROATA DE JOS, SAT SADINA, Nivel școlarizare : PRE/PRI

				GRĂDINIȚĂ CU PROGRAM NORMAL ROATA MICĂ, LOCALITATEA ROATA DE JOS Adresa : COMUNA ROATA DE JOS,ȘAT ROATA MICĂ, STRADA ȘCOLII NR. 13, Nivel școlarizare : PRE
				GRĂDINIȚĂ CU PROGRAM NORMAL NR.2, Adresa: LOCALITATEA ROATA DE JOS, SRADA REPUBLICII NR. 7A Nivel de școlarizare : PRE

2. SCOALA GIMNAZIALĂ NR. 2 ROATA DE JOS – CARTOJANI :

Nr crt.	Mediul de rezidenta	COD IDENTITATE FISCALĂ (CIF) / cod SIIR	Unitatea de învățământ cu personalitate iuridică / niveluri de învățământ școlarizate / Limba de predare / Adresa, nr. tel./ fax /e-mail	
1.	RURAL	28777121/ 5261101502	ȘCOALA GIMNAZIALĂ NR. 2 ROATA DE JOS – PRE, PRI, GIM / STR. REPUBLICII NR. 86, SAT CARTOJANI, COMUNA ROATA DE JOS, JUDEȚUL GIURGIU, TEL/FAX 0246/ 267603 e-mail:scoala_cartojani@yahoo.com	

II.Institutii din domeniul culturii

Caminul Cultural este o instituție publică

Biblioteca din Comuna ROATA DE JOS este o bibliotecă publică.

III.Institutii din domeniul sanatatii

1. Cabinete medicale individuale de medicină de familie, proprietate privată - 5

a) CMI Dr. CIONTOIU MARCEL,

b) CMI “SANIS”,

c) CMI „LAVIS”,

d) CMI Dr. ANTONE IRINA,

e) Clinică de recuperare medicală și tratament de specialitate „FIZIOLAV CLINIC S.R.L.”

2. Cabinete medicale stomatologice în proprietate privată - 3

- a) S.R.L. „Riv COM”,
- b) S.R.L. „TIM FARM”,
- c) S.R.L. „Fast Healt Concept Farma”,
- d) S.R.L. STOMATOLOGIE ROATA

3. Farmacii umane în proprietate privată -4

- a) S.R.L. „Riv COM”,
- b) S.R.L. „TIM FARM”,
- c) S.R.L. „Fast Healt Concept Farma”,

4. Cabinete medicale veterinare - 2

- a) P.F.A. Cabinet Medical Veterinar „Dan Vasile Gheorghe” ,
- b) Cabinet Medical Veterinar Individual „Dr. Zarioiu Cristian”

5. Farmacie veterinară -1

S.R.L. “ZARFIELD VETMED”

IV. Instituții din domeniul asistenței sociale - 1

-CENTRU DE ZI sat CARTOJANI, situat în comuna Roata de Jos, sat Cartojani, strada Nucilor nr. 2A, județul Giurgiu, bun declarat de utilitate publică conform - declararea obiectivului de investiții “CENTRU DE ZI CARTOJANI, SAT CARTOJANI, JUDEȚUL GIURGIU” ca bun de utilitate publică și introducerea acestuia în domeniul public al comunei ROATA DE JOS, județul Giurgiu - în prezent nu desfășoară activitate. Obiect -servicii sociale.

Servicii sociale se asigură prin Compartimentul Autoritate Tutelară, Asistență Socială , Arhivă, din cadrul Primăriei Comunei Roata de Jos, județul Giurgiu.

NOTĂ:

La această secțiune se vor completa lista și tipul serviciilor sociale asigurate pe raza teritorială a județului/municipiului/orașului/comunei, după caz.

V. Instituții din domeniul presei, radioului, televiziunii și altele asemenea-0

NOTĂ:

La această secțiune se va completa denumirea instituțiilor de presă, enumerate în funcție de presa scrisă, media online și/sau media audiovizuală, care își desfășoară activitatea pe raza teritorială a județului/municipiului/orașului/comunei, după caz.

VI. Instituții în domeniul tineretului și sportului –

- a) Asociația Social Culturală de Sprijin a Comunității Locale Roata de Jos,
- b) Asociația Sportivă Roata (a Scolii Gimnazială nr. 1 Roata de Jos)

- c) Parteneriat derulat între Scoala Gimnazială nr. 1 Roata de Jos, O.N.G. “Casa tuturor” București și O.M.V. PETROM, - Proiecte “BRAVOLUNTAR”,
- d) Asociația sportivă Școala Cartojani.

Inițiator,
Primar,
Ghidănac Marin

Avizat,
Secretar general al comunei,
Alexandrescu Camelia Consanța

	<p>ROMÂNIA JUDEȚUL GIURGIU, COMUNA ROATA DE JOS</p> <p>Sat Roata de Jos, strada Republicii, nr. 65, tel./fax. 0246266115, adresă e-mail cl_roatadejos@yahoo.com, site www.primaria.roata.de.jos.ro</p> <p>CONSILIUL LOCAL</p>
--	--

ANEXA nr. 10

la Statutul Comunei ROATA DE JOS , Județul Giurgiu
aprobat prin PH nr. 9 din data de 29.01.2024

Principalele functiuni economice, capacitati
de productie diversificate din sectorul secundar
si tertiar, precum si din agricultura

La domeniile de activitate ale agenților economici cu sediu social și/sau punct de lucru pe raza localității, aceștia activează în următoarele domenii:

1. Profesioniști (firme : S.R.L., P.F.A., I.F.)– puncte de lucru pe raza comunei ROATA DE JOS, județul Giurgiu

Contor de OBIECT PRINCIP. DECLARAT		
LOCALITATE	OBIECT PRINCIP. DECLARAT	Total
Cartojani	1072-Fabricarea biscuiților și pișcoturilor; fabricarea prăjiturilor și a produselor conservate de patiserie	2
	4321-Lucrări de instalații electrice	1
	4532-Comerț cu amănuntul de piese și accesorii pentru autovehicule	1
	4711-Comerț cu amănuntul în magazine nespecializate, cu vânzare predominantă de produse alimentare, băuturi și tutun	4
	4752-Comerț cu amănuntul al articolelor de fierărie, al articolelor din sticlă și a celor pentru vopsit, în magazine specializate	2
	4773-Comerț cu amănuntul al produselor farmaceutice, în magazine specializate	1
	4941-Transporturi rutiere de mărfuri	4
	5629-Alte servicii de alimentație n.c.a.	1
	5630-Baruri și alte activități de servire a băuturilor	1
	8622-Activități de asistență medicală specializată	1
Cartojani Total		18
Roata de Jos	0149-Creșterea altor animale	1
	0240-Activități de servicii anexe silviculturii	1
	1071-Fabricarea pâinii; fabricarea prăjiturilor și a produselor	2

	proaspete de patiserie	
	4120-Lucrări de construcții a clădirilor rezidențiale și nerezidențiale	4
	4520-Întreținerea și repararea autovehiculelor	1
	4711-Comerț cu amănuntul în magazine nespecializate, cu vânzare predominantă de produse alimentare, băuturi și tutun	8
	4941-Transporturi rutiere de mărfuri	
	5610-Restaurante	1
	5630-Baruri și alte activități de servire a băuturilor	1
	7112-Activități de inginerie și consultanță tehnică legate de acestea	1
	8129-Alte activități de curățenie	1
	8623-Activități de asistență stomatologică	1
Roata de Jos Total		23
Roata Mică	4719-Comerț cu amănuntul în magazine nespecializate, cu vânzare predominantă de produse nealimentare	1
	9200-Activități de jocuri de noroc și pariuri	1
Roata Mică Total		2
Sadina	4120-Lucrări de construcții a clădirilor rezidențiale și nerezidențiale	1
	4519-Comerț cu alte autovehicule	1
	4673-Comerț cu ridicata al materialului lemnos și al materialelor de construcții și echipamentelor sanitare	2
	4711-Comerț cu amănuntul în magazine nespecializate, cu vânzare predominantă de produse alimentare, băuturi și tutun	1
	4759-Comerț cu amănuntul al mobilei, al articolelor de iluminat și al articolelor de uz casnic n.c.a., în magazine specializate	1
	4939-Alte transporturi terestre de călători n.c.a	1
	4941-Transporturi rutiere de mărfuri	2
Sadina Total		9
Total general		52

2. Profesiști (firme : S.R.L., P.F.A., I.F.) – sedii pe raza comunei ROATA DE JOS, județul Giurgiu

Contor de OBIECT PRINCIP. DECLARAT		
LOCALITATE	OBIECT PRINCIP. DECLARAT	Total
Cartojani	0111-Cultivarea cerealelor (exclusiv orez), plantelor leguminoase și a plantelor producătoare de semințe oleaginoase	2
	0113-Cultivarea legumelor și a pepenilor, a rădăcinoaselor și tuberculilor	2
	0130-Activități mixte (cultura vegetală și creșterea animalelor)	1
	0146-Creșterea porcinelor	2
	0149-Creșterea altor animale	2
	0161-Activități auxiliare pentru producția vegetală	1
	0162-Activități auxiliare pentru creșterea animalelor	1
	1072-Fabricarea biscuiților și pișcoturilor; fabricarea prăjiturilor și a produselor conservate de patiserie	1

1091-Fabricarea preparatelor pentru hrana animalelor de fermă	1
1610-Tăierea și rindeluirea lemnului	1
2223-Fabricarea articolelor din material plastic pentru construcții	2
2433-Producția de profile obținute la rece	1
3299-Fabricarea altor produse manufacturiere n.c.a.	2
4120-Lucrări de construcții a clădirilor rezidențiale și nerezidențiale	19
4299-Lucrări de construcții a altor proiecte ingineresti n.c.a	1
4311-Lucrări de demolare a construcțiilor	1
4312-Lucrări de pregătire a terenului	5
4321-Lucrări de instalații electrice	12
4331-Lucrări de ipsoserie	1
4332-Lucrări de tâmplărie și dulgherie	1
4334-Lucrări de vopsitorie, zugrăveli și montări de geamuri	1
4520-Întreținerea și repararea autovehiculelor	2
4521-Construcții de clădiri și lucrări de geniu	1
4531-Lucrări de instalații electrice	2
4532-Comerț cu amănuntul de piese și accesorii pentru autovehicule	2
4613-Intermedieri în comerțul cu material lemnos și materiale de construcții	1
4673-Comerț cu ridicata al materialului lemnos și al materialelor de construcții și echipamentelor sanitare	3
4711-Comerț cu amănuntul în magazine nespecializate, cu vânzare predominantă de produse alimentare, băuturi și tutun	26
4719-Comerț cu amănuntul în magazine nespecializate, cu vânzare predominantă de produse nealimentare	1
4721-Comerț cu amănuntul al fructelor și legumelor proaspete, în magazine specializate	2
4722-Comerț cu amănuntul al cărnii și al produselor din carne, în magazine specializate	1
4741-Comerț cu amănuntul al calculatoarelor, unităților periferice și software-ului în magazine specializate	1
4752-Comerț cu amănuntul al articolelor de fierărie, al articolelor din sticlă și a celor pentru vopsit, în magazine specializate	3
4773-Comerț cu amănuntul al produselor farmaceutice, în magazine specializate	2
4781-Comerț cu amănuntul al produselor alimentare, băuturilor și produselor din tutun efectuat prin standuri, chioșcuri și piețe	1
4789-Comerț cu amănuntul prin standuri, chioșcuri și piețe al altor produse	2
4791-Comerț cu amănuntul prin intermediul caselor de comenzi sau prin Internet	1
4931-Transporturi urbane, suburbane și metropolitane de călători	1
4939-Alte transporturi terestre de călători n.c.a	1
4941-Transporturi rutiere de mărfuri	64
5224-Manipulări	1
5320-Alte activități poștale și de curier	1
5629-Alte servicii de alimentație n.c.a.	1
5630-Baruri și alte activități de servire a băuturilor	10
5911-Activități de producție cinematografică, video și de programe de televiziune	1
6202-Activități de consultanță în tehnologia informației	3

	6920-Activități de contabilitate și audit financiar; consultanță în domeniul fiscal	1
	7022-Activități de consultanță pentru afaceri și management	1
	7120-Activități de testări și analize tehnice	1
	7420-Activități fotografice	1
	7490-Alte activități profesionale, științifice și tehnice n.c.a.	1
	7732-Activități de închiriere și leasing cu mașini și echipamente pentru construcții	1
	7739-Activități de închiriere și leasing cu alte mașini, echipamente și bunuri tangibile n.c.a.	1
	7810-Activități ale agenților de plasare a forței de muncă	4
	7820-Activități de contractare, pe baze temporare, a personalului	1
	8010-Activități de protecție și gardă	1
	8020-Activități de servicii privind sistemele de securizare	1
	8130-Activități de întreținere peisagistică	2
	8299-Alte activități de servicii suport pentru întreprinderi n.c.a.	4
	8559-Alte forme de învățământ n.c.a.	1
	8621-Activități de asistență medicală generală	2
	8622-Activități de asistență medicală specializată	2
	9321-Bâlciuri și parcuri de distracții	1
	9602-Coafură și alte activități de înfrumusețare	3
	Cartojani Total	223
Roata de Jos	0111-Cultivarea cerealelor (exclusiv orez), plantelor leguminoase și a plantelor producătoare de semințe oleaginoase	3
	0124-Cultivarea fructelor semănțoase și sămburoase	1
	0145-Creșterea ovinelor și caprinelor	1
	0149-Creșterea altor animale	1
	0161-Activități auxiliare pentru producția vegetală	1
	0240-Activități de servicii anexe silviculturii	1
	1071-Fabricarea pâinii; fabricarea prăjiturilor și a produselor proaspete de patiserie	3
	1413-Fabricarea altor articole de îmbrăcăminte (exclusiv lenjeria de corp)	1
	1623-Fabricarea altor elemente de dulgherie și tâmplărie, pentru construcții	1
	1920-Fabricarea produselor obținute din prelucrarea țiteiului	1
	2041-Fabricarea săpunurilor, detergenților și a produselor de întreținere	1
	2561-Tratarea și acoperirea metalelor	1
	2712-Fabricarea aparatelor de distribuție și control a electricității	1
	3311-Repararea articolelor fabricate din metal	1
	3314-Repararea echipamentelor electrice	1
	4120-Lucrări de construcții a clădirilor rezidențiale și nerezidențiale	16
	4321-Lucrări de instalații electrice	7
	4329-Alte lucrări de instalații pentru construcții	2
	4511-Comerț cu autoturisme și autovehicule ușoare (sub 3,5 tone)	2
	4520-Întreținerea și repararea autovehiculelor	4
	4532-Comerț cu amănuntul de piese și accesorii pentru autovehicule	1
	4619-Intermedieri în comerțul cu produse diverse	2
	4672-Comerț cu ridicata al metalelor și minereurilor metalice	1

4673-Comerț cu ridicata al materialului lemnos și al materialelor de construcții și echipamentelor sanitare	1
4690-Comerț cu ridicata nespecializat	1
4711-Comerț cu amănuntul în magazine nespecializate, cu vânzare predominantă de produse alimentare, băuturi și tutun	19
4719-Comerț cu amănuntul în magazine nespecializate, cu vânzare predominantă de produse nealimentare	1
4724-Comerț cu amănuntul al pâinii, produselor de patiserie și produselor zaharoase, în magazine specializate	1
4773-Comerț cu amănuntul al produselor farmaceutice, în magazine specializate	1
4778-Comerț cu amănuntul al altor bunuri noi, în magazine specializate	1
4781-Comerț cu amănuntul al produselor alimentare, băuturilor și produselor din tutun efectuat prin standuri, chioșcuri și piețe	1
4789-Comerț cu amănuntul prin standuri, chioșcuri și piețe al altor produse	1
4791-Comerț cu amănuntul prin intermediul caselor de comenzi sau prin Internet	1
4939-Alte transporturi terestre de călători n.c.a	3
4941-Transporturi rutiere de mărfuri	28
5211-Comerț cu amănuntul în magazine nespecializate, cu vânzare predominantă de produse alimentare, băuturi și tutun	2
5320-Alte activități poștale și de curier	1
5510-Hoteluri și alte facilități de cazare similare	1
5530-Restaurante	1
5610-Restaurante	4
5630-Baruri și alte activități de servire a băuturilor	2
6920-Activități de contabilitate și audit financiar; consultanță în domeniul fiscal	1
7022-Activități de consultanță pentru afaceri și management	4
7112-Activități de inginerie și consultanță tehnică legate de acestea	1
7120-Activități de testări și analize tehnice	1
7311-Activități ale agențiilor de publicitate	1
7410-Activități de design specializat	1
7420-Activități fotografice	1
7490-Alte activități profesionale, științifice și tehnice n.c.a.	1
7711-Activități de închiriere și leasing cu autoturisme și autovehicule rutiere ușoare	1
8121-Activități generale de curățenie a clădirilor	1
8129-Alte activități de curățenie	2
8130-Activități de întreținere peisagistică	1
8219-Activități de fotocopiere, de pregătire a documentelor și alte activități specializate de secretariat	1
8291-Activități ale agențiilor de colectare și a birourilor (oficiilor) de raportare a creditului	2
8292-Activități de ambalare	1
8623-Activități de asistență stomatologică	1
9002-Activități suport pentru interpretare artistică (spectacole)	1
9313-Activități ale centrelor de fitness	1
9329-Alte activități recreative și distractive n.c.a.	2
9602-Coafură și alte activități de înfrumusețare	4


	9603-Activități de pompe funebre și similare (necompletat)	1
Roata de Jos Total		154
Roata Mică	4120-Lucrări de construcții a clădirilor rezidențiale și nerezidențiale	2
	4322-Lucrări de instalații sanitare, de încălzire și de aer condiționat	1
	4520-Întreținerea și repararea autovehiculelor	1
	4711-Comerț cu amănuntul în magazine nespecializate, cu vânzare predominantă de produse alimentare, băuturi și tutun	3
	4719-Comerț cu amănuntul în magazine nespecializate, cu vânzare predominantă de produse nealimentare	1
	4721-Comerț cu amănuntul al fructelor și legumelor proaspete, în magazine specializate	1
	4941-Transporturi rutiere de mărfuri	6
	8299-Alte activități de servicii suport pentru întreprinderi n.c.a.	2
	9200-Activități de jocuri de noroc și pariuri	1
Roata Mică Total		18
Sadina	0111-Cultivarea cerealelor (exclusiv orez), plantelor leguminoase și a plantelor producătoare de semințe oleaginoase	1
	4120-Lucrări de construcții a clădirilor rezidențiale și nerezidențiale	4
	4312-Lucrări de pregătire a terenului	4
	4321-Lucrări de instalații electrice	1
	4399-Alte lucrări speciale de construcții n.c.a.	2
	4519-Comerț cu alte autovehicule	1
	4520-Întreținerea și repararea autovehiculelor	1
	4532-Comerț cu amănuntul de piese și accesorii pentru autovehicule	2
	4673-Comerț cu ridicata al materialului lemnos și al materialelor de construcții și echipamentelor sanitare	1
	4711-Comerț cu amănuntul în magazine nespecializate, cu vânzare predominantă de produse alimentare, băuturi și tutun	11
	4719-Comerț cu amănuntul în magazine nespecializate, cu vânzare predominantă de produse nealimentare	1
	4759-Comerț cu amănuntul al mobilei, al articolelor de iluminat și al articolelor de uz casnic n.c.a., în magazine specializate	1
	4789-Comerț cu amănuntul prin standuri, chioșcuri și piețe al altor produse	1
	4931-Transporturi urbane, suburbane și metropolitane de călători	1
	4939-Alte transporturi terestre de călători n.c.a	5
	4941-Transporturi rutiere de mărfuri	36
	5320-Alte activități poștale și de curier	1
	5621-Activități de alimentație (catering) pentru evenimente	1
	7500-Activități veterinare	1
	7739-Activități de închiriere și leasing cu alte mașini, echipamente și bunuri tangibile n.c.a.	1
	8291-Activități ale agențiilor de colectare și a birourilor (oficiilor) de raportare a creditului	1
	8299-Alte activități de servicii suport pentru întreprinderi n.c.a.	1
	9602-Coafură și alte activități de înfrumusețare	2

Sadina Total	81
Total general	476

Profilul comunei considerăm că este unul mixt.

Initiator,
Primar,
Ghidănac Marin

Avizat,
Secretar general al comunei,
Alexandrescu Camelia Consanța



ROMÂNIA
JUDEȚUL GIURGIU,
COMUNA ROATA DE JOS
Sat Roata de Jos, strada Republicii, nr. 65, tel./fax. 0246266115,
adresă e-mail cl_roatadejos@yahoo.com, site
www.primaria.roatadejos.ro
CONSILIUL LOCAL

ANEXA nr. 11

**la Statutul Comunei ROATA DE JOS , Județul Giurgiu
aprobat prin PH nr. 9 din data de 29.01.2024**

Inventarul bunurilor

aflate în patrimoniul comunei ROATA DE JOS, JUDEȚUL GIURGIU

Inventarul bunurilor aflate în patrimoniul comunei ROATA DE JOS, JUDEȚUL GIURGIU a fost atestat prin Hotărârea de Guvern 968 /2002, Anexa 39.

În prezent Inventarul bunurilor aflate în patrimoniul comunei ROATA DE JOS, JUDEȚUL GIURGIU, aprobat prin *HCL 50/29.07.2017 privind modificarea Inventarului bunurilor ce aparțin domeniului public al comunei Roata de Jos, Județul Giurgiu*, aprobat prin *H.C.L. Roata de Jos, Județul Giurgiu nr. 51/2000, privind aprobarea bunurilor ce aparțin domeniului public al comunei Roata de Jos, Județul Giurgiu*, atestat prin *Hotărârea Guvernului 968/2002*, cu modificările și completările ulterioare.

Deoarece în prezent la nivelul u.a.t. Comuna Roata de Jos, Județul Giurgiu se derulează Programul de Cadastrare Generală, după finalizare se va derula procedura de atestare a Inventarului bunurilor ce aparțin domeniului public al Comunei Roata de Jos, Județul Giurgiu, prin cu modificările ulterioare, intervenite de la ultima atestare prin acte administrative adoptate de autoritatea locală și până în prezent.

Inventarul bunurilor imobile din domeniul public al comunei Roata de Jos Județul Giurgiu aprobat prin HCL 50/29.07.2017

I. Inventarul bunurilor imobile din domeniul public al comunei ROATA DE JOS, Județul GIURGIU

INVENTARUL

bunurilor ce apartin domeniului public al comunei Roata de Jos, Judetul Giurgiu 2017

Nr. crt.	Cod ul de clasif icare	Denumirea bunului	Elemente de identificare	Anu l dob andi rii sau darii in folos inta	Valoarea de inventar [lei]	
0	1	2	3	4	5	6
1	1.5.9	Teren intravilan aferent Remiza I.S.U.	Situat in comuna Roata de Jos, sat Roata de Jos; Suprafata: 1064 mp; Vecinatati: E – Dispensar Veterinar; N – str. Constitutie; V – D.C.180, str. Principala; S – Nigrila Ion;	1917	56.631,33	Modificare conform poz. 19 din H.C.L. 36/17.10.2008, privind modificarea Inventarului bunurilor ce apartin domeniului public H.C.L. 29/30.06.2011
2	1.6.4	Local Consiliul Local Roata de Jos	Situat in comuna Roata de Jos, sat Cartojani; Suprafata construita: 203 mp; Vecinatati: E – str. Bisericii; V – Tincea Marin; S – Stafie Mihai N – str. Dambovnicului;	1917	280.920,13	H.C.L. 36/17.10.2008, privind modificarea Inventarului bunurilor ce apartin domeniului public H.C.L. 29/30.06.2011
3	1.5.9	Teren intravilan aferent Consiliului	Situat in comuna Roata de Jos, sat Cartojani; Suprafata: 1000,06	1917	62.596,28	H.C.L. 36/17.10.2008, privind modificarea

		Local Roata de Jos	mp; Vecinatati: E – str. Bisericii; V – Tincea Marin; S – Stafie Mihai; N – str. Dambovnicului;			Inventarului bunurilor ce apartin domeniului public H.C.L. 29/30.06.2011
4	1.6.2	Camin Cultural Roata de Jos	Situat in comuna Roata de Jos, sat Roata de Jos; Suprafata construita: 430 mp; Vecinatati: E- Principala; V – Sandu Ilie; S – Monument istoric; N – Gradinita si C.D.I., local nou;	2007	737.271,54	H.C.L. 36/17.10.2008, privind modificarea Inventarului bunurilor ce apartin domeniului public H.C.L. 29/30.06.2011
5	1.5.9	Teren intravilan aferent camin Cultural Roata de Jos	Situat in comuna Roata de Jos sat Roata de Jos; Suprafata: 1364 mp; Vecinatati: E- Principala; V – Sandu Ilie; S – Monument istoric; N- Gradinita si C.D.I., local nou;	1954	69.694,86	H.C.L. 36/17.10.2008, privind modificarea Inventarului bunurilor ce apartin domeniului public H.C.L. 29/30.06.2011
6	1.5.9	Parcare Consiliu Local Roata de Jos	Situat in comuna Roata de Jos sat Roata de Jos; Suprafata construita: 56 mp; Vecinatati: E – D.J. 611 – str. Republicii; V – Consiliul Local; S – Consiliul Local; N – teren Consiliul Local;	2008	999,55	H.C.L. 36/17.10.2008, privind modificarea Inventarului bunurilor ce apartin domeniului public H.C.L. 29/30.06.2011
7	1.5.9	Teren intravilan aferent Parcare Consiliu Local	Situat in comuna Roata de Jos sat Roata de Jos; Suprafata: 56 mp; Vecinatati: E – D.J. 611 – str. Republicii; V – Consiliul local; S – Consiliul local; N – Consiliul local;	1963	3.576,72	H.C.L. 36/17.10.2008, privind modificarea Inventarului bunurilor ce apartin domeniului public H.C.L. 29/30.06.2011

						11
8	1.6.2	Camin Cultural Cartojani	Situat in comuna Roata de Jos sat Cartojani; Suprafata construita: 504 mp; Vecinatati: E – D.J. 611 – str. Republicii; V – Nita Constantin; S – Morocan Marin; N – str. Olteni;	1986	715.340,50	H.C.L. 36/17.10.2008, privind modificarea Inventarului bunurilor ce apartin domeniului public
9	1.5.9	Teren intravilan aferent Camin Cultural Cartojani	Situat in comuna Roata de Jos sat Cartojani; Suprafata: 919 mp; Vecinatati: E – D.J. 611 – str.Republicii; V – Nita Constantin; S – Morocan Marin; N – str. Olteni;	1986	39.130,97	H.C.L. 51/06.12.2001, privind aprobarea Inventarului bunurilor ce apartin domeniului public Modificat prin H.C.L. 29/30.06.2011
10	1.6.2	Scoala Gimnaziala nr. 1 Roata de Jos	Situat in comuna Roata de Jos sat Roata de Jos; Suprafata construita: 1153 mp; Vecinatati: E – str. Principala; V – D.J. 611, str. Republicii; S – Radu Marin si Toghina Alexandru; N – Radulescu Ana;	1961	1.182.471,80	H.C.L. 36/17.10.2008, privind modificarea Inventarului bunurilor ce apartin domeniului public H.C.L. 29/30.06.2011
11	1.5.9	Teren intravilan aferent Scoala Gimnaziala nr. 1 Roata de Jos	Situat in comuna Roata de Jos sat Roata de Jos; Suprafata: 5216,08 mp; Vecinatati: E – str. Principala; V – D.J. 611, str. Republicii; S – Radu Marin si Toghina Alexandru; N – Baron Stan si Baron Ana;	1961	333.150,64	H.C.L. 36/17.10.2008, privind modificarea Inventarului bunurilor ce apartin domeniului public H.C.L. 29/30.06.2011
12	1.6.2	Scoala Gimnaziala nr. 2, Cartojani	Situat in comuna Roata de Jos sat Cartojani; Suprafata construita:	1920	1.073.644,05	H.C.L. 36/17.10.2008, privind modificarea

			<p>C1 – Scoala generala-1.218 mp; C2 – anexa - 92 mp si C3 – anexa - 867 mp. Vecinatati: E – str. Crizantemelor; V – D.J. 611, str. Republicii; S – str. Vanatori, Consiliul Local; N – Trancuta Iulia si Geatara Stelian;</p>			<p>Inventarului bunurilor ce apartin domeniului public H.C.L. 29/30.06.2011</p>
13		<p>Teren aferent Scoala generala nr. 2 Cartojani</p>	<p>Situat in comuna Roata de Jos sat Cartojani; Suprafata: 8.195 mp; Vecinatati: E – str. Crizantemelor; V – D.J. 611, str. Republicii; S – str, Vanatori, Consiliul Local; N – Trancuta Iulia si Geatara Stelian;</p>	1920	494.182,90	<p>-H.C.L. 36/17.10.2008, privind modificarea Inventarului bunurilor ce apartin domeniului public H.C.L. 29/30.06.2011</p> <p>-Imobilul cu nr. Cadastral 491, transcris in Cartea Funciara nr. 33210; Extras de Carte Funciara 33210 , dosar 18148/17.04.2015;</p>
14	1.6.2	<p>Scoala Primara nr. 1 Roata Catunu</p>	<p>Situat in comuna Roata de Jos sat Roata de Jos; Imobilul are nr. Cadastral 33201 Suprafata construita: C1 -599 mp, constructie, C2 – 37 mp. , anexa si C3 – 16 mp. Anexa; Vecinatati: E – Manea Gheorghe; V – str. Livezi; S – str. Scolii;</p>	2006	1.349.150,85	<p>H.C.L. 36/17.10.2008, privind modificarea Inventarului bunurilor ce apartin domeniului public, H.C.L. 29/30.06.2011</p> <p>Imobilul</p>

			N – Iordache Gheorghe;			are nr. Cadastral 33201, conform Extras Carte Funciara nr. 33201/05.03 .2015
15	1.5.9	Teren afereant Scoala Primara nr. 2 Roata Catunu	Situat in comuna Roata de Jos sat Roata de Jos; Imobilul are nr. Cadastral 33201 Suprafata: 2537 mp; Vecinatati: E – Manea Gheorghe; V – str. Livezi; S – str. Scolii; N – Iordache Gheorghe;	1961	166.666,65	H.C.L. 36/17.10.20 08, privind modificarea Inventarului bunurilor ce apartin domeniului public H.C.L. 29/30.06.20 11 Imobilul are nr. Cadastral 33201, conform Extras Carte Funciara nr. 33201/05.03 .2015
16	1.6.2	Scoala generala nr. 4 Roata Mica	Situat in comuna Roata de Jos sat Roata Mica; Suprafata construita:170,67 mp; Vecinatati: E – str. Scolii; V – teren Consiliul Local; S – Hăita Gheorghe; N – str. Sudului;	1912	172.264,04	H.C.L. 36/17.10.20 08, privind modificarea Inventarului bunurilor ce apartin domeniului public H.C.L. 29/30.06.20 11
17	1.5.9	Teren afereant Gradinita cu Program Normal nr. 1 Roata Mica	Situat in comuna Roata de Jos sat Roata Mica; Suprafata: 1281,41 mp; Vecinatati: E – str. Scolii; V – teren Consiliul Local; S – Hăita Gheorghe; N – str. Sudului;	1961	68.202,97	H.C.L. 36/17.10.20 08, privind modificarea Inventarului bunurilor ce apartin domeniului public H.C.L. 29/30.06.20 11
18	1.6.2	Scoala Primara nr. 2	Situat in comuna Roata de Jos sat	1918	455.040,37	H.C.L. 36/17.10.20

		Sadina	Sadina; Suprafata construita: 450,83 mp; Vecinatati: E – D.J. 611 – str. Republicii; V – Vlad Ioana; S – Post de politie; N – Dumitrescu Constantin;			08, privind modificarea Inventarului bunurilor ce apartin domeniului public H.C.L. 29/30.06.20 11
19	1.5.9	Teren intravilan Scoala Primara nr. 2 Sadina	Situat in comuna Roata de Jos sat Sadina; Suprafata: 450,83 mp; Vecinatati: E – D.J. 611 – str.Republicii; V – Vlad Ioana; S – Post de politie; N – Dumitrscu Constantin	1918	30.401,19	H.C.L. 36/17.10.20 08, privind modificarea Inventarului bunurilor ce apartin domeniului public H.C.L. 29/30.06.20 11
20	1.6.2	Gradinita ce apartine de Scoala Gimnaziala nr. 2 Cartojani	Situat in comuna Roata de Jos sat Cartojani; Suprafata construita: 504,52 mp; Vecinatati: E – Udroi Nicolae; V – D.J. 611 – str. Republicii; S – Matei Ilie; N – str. Vanatori;	1920	509.231,73	H.C.L. 36/17.10.20 08, privind modificarea Inventarului bunurilor ce apartin domeniului public H.C.L. 29/30.06.20 11
21	1.5.9	Teren aferent Gradinita nr. 2 Cartojani	Situat in comuna Roata de Jos sat Cartojani; Suprafata: 1684,83 mp. Vecinatati: E – Udroi Nicolae; V – D.J. 611 – str. Republicii; S – Matei Ilie; N – str. Vanatori;	1920	71.739,98	H.C.L. 36/17.10.20 08, privind modificarea Inventarului bunurilor ce apartin domeniului public H.C.L. 29/30.06.20 11
22	1.6.2	Parc Consiliul Local Cartojani	Situat in comuna Roata de Jos sat Cartojani; Suprafata: 1000 mp; Vecinatati: E – D.J. 611; V – drum comunal;	1917	45.967,95	H.C.L. nr. 36/17.10.20 08, privind modificarea inventarului bunurilor ce apartin

			S - drum comunal; N - D.J. 611;			domeniului public H.C.L. 29/30.06.2011
23	1.6.2	Local nou scoala, imprejmuire gradinita	Situat in comuna Roata de Jos sat Roata de Jos; Suprafata construita: 361 mp. Vecinatati: E – str. Principala; V – Sandu Iliei; S – Camin Cultural; N – str. Lalelelor	2001	675.019,51	H.C.L. nr. 36/17.10.2008, privind modificarea inventarului bunurilor ce apartin domeniului public H.C.L. 29/30.06.2011
24	1.5.9	Teren aferent local nou scoala	Situat in comuna Roata de Jos sat Roata de Jos; Suprafata: 1355,44 mp. Vecinatati: E – str. Principala; V – Sandu Iliei; S – Camin Cultural; N – str. Lalelelor;	2001	72.143,21	H.C.L. nr. 36/17.10.2008, privind modificarea inventarului bunurilor ce apartin domeniului public H.C.L. 29/30.06.2011
25	1.6.2	Teren sport Cartojani.	Situat in comuna Roata de Jos, sat Cartojani; Suprafata: 6000 mp; Vecinatati: E – Cale acces si Militaru Vasile V –Craciun Badea; S – Olteanu Vasile; N – Morocan Petre, Ifrim Gheorghe	1974	247.076,33	H.C.L. nr. 51/2001 privind aprobarea inventarului bunurilor ce apartin domeniului public H.C.L. 29/30.06.2011
26	1.3.7.1	Strada Olteni	Sat Cartojani Lungime 255,00 m (lungimea totala a strazii este cuprinsa de la pozitia 141 si 36, de la 1 la 84)	1910	324.594,00	H.C.L. nr. 36/17.10.2008, privind modificarea inventarului bunurilor ce apartin domeniului public H.C.L. 29/30.06.2011
27	1.6.2	Teren aferent Teren sport	Situat in comuna Roata de Jos, sat	1993	258.894,78	H.C.L. nr. 51/2001

		Roata	Roata de Jos; Suprafata: 8.457,00 mp; Vecinatati: E – Calin Marin, Calin Mihai; V – Ivan Ion, Parvu Zamfir, Parvu Alexandru; S.C Invest General Construct S.R.L.; S – Voicu Nicolae Voicu Gheorghe, Voicu Stoica ; N – Strada Petrolistului;			privind aprobarea inventarului bunurilor ce apartin domeniului public H.C.L. 29/30.06.20 11
28	1.3.7. 1	Strada Raului	Sat Roata de Jos, de la nr. 1-25, lungime 220 m	1916	91.310	H.C.L. nr. 36/17.10.20 08, privind modificarea inventarului bunurilor ce apartin domeniului public. H.C.L. 29/30.06.20 11
29	1.3.7. 1	Strada Luncii	Sat Roata de Jos, de la nr. 1-21, lungime 212 m	1916	73.736	H.C.L. nr. 36/17.10.20 08, privind modificarea inventarului bunurilor ce apartin domeniului public. H.C.L. 29/30.06.20 11
30	1.3.7. 1	Strada Bisericii	Sat Roata de Jos, de la nr. 1-24, lungime 337 m	1916	343.179	H.C.L. nr. 36/17.10.20 08, privind modificarea inventarului bunurilor ce apartin domeniului public. H.C.L. 29/30.06.20 11
31	1.3.7. 1	Strada Iasomieii	Sat Roata de Jos, , lungime 78 m	1916	27.129	H.C.L. nr. 36/17.10.20 08, privind modificarea

			(lungimea totala a strazii este cuprinsa la poz. 43 si 44, de la nr. 2 - 8)			inventarului bunurilor ce apartin domeniului public. H.C.L. 29/30.06.2011
32	1.3.7.1	Strada Iasomieii	Sat Roata de Jos, lungime 200 m (lungimea totala a strazii este cuprinsa la poz. 43 si 44, de la nr. 2 - 8)	1916	69.562	H.C.L. nr. 36/17.10.2008, privind modificarea inventarului bunurilor ce apartin domeniului public. H.C.L. 29/30.06.2011
33	1.3.7.1	Strada Constitutiei	Sat Roata de Jos, de la nr. 1-68, lungime 1191 m (pe lungimea de 116,00 m se suprapune cu D.C. 180)	1916	1.106.071	H.C.L. nr. 36/17.10.2008, privind modificarea inventarului bunurilor ce apartin domeniului public. H.C.L. 29/30.06.2011
34	1.3.7.1	Strada Principala	Sat Roata de Jos, de la nr.1-175 , lungime 2784,00 m (Se suprapune pe lungimea de 2584,00 m cu D.C. 180)	1916	3.543.800	H.C.L. nr. 36/17.10.2008, privind modificarea inventarului bunurilor ce apartin domeniului public. H.C.L. 29/30.06.2011
35	1.3.7.1	Strada Lalelelor	Sat Roata de Jos, lungime 365,00 m (Lungimea totala a strazii este cuprinsa la poz. 47 si 51, de la 1-28,)	1916	371.691	H.C.L. nr. 36/17.10.2008, privind modificarea inventarului bunurilor ce apartin domeniului public. H.C.L. 29/30.06.2011

						11
36	1.3.7. 1	Strada Zambilelor	Sat Roata de Jos, lungime 266,00 m (lungimea totala a strazii este cuprinsa poz. 48,49 si 52, de la nr.1-34)	1916	110.401	H.C.L. nr. 36/17.10.20 08, privind modificarea inventarului bunurilor ce apartin domeniului public. H.C.L. 29/30.06.20 11
37	1.3.7. 1	Strada Zambilelor	Sat Roata de Jos, lungime 152,00 m (lungimea totala a strazii este cuprinsa poz. 48,49 si 52, de la nr.1-34)	1916	63.087	H.C.L. nr. 36/17.10.20 08, privind modificarea inventarului bunurilor ce apartin domeniului public. H.C.L. 29/30.06.20 11
38	1.3.7. 1	Strada Crinilor	Sat Roata de Jos, de la nr.1 - 20 , lungime 308,00 m	1916	313.646	H.C.L. nr. 36/17.10.20 08, privind modificarea inventarului bunurilor ce apartin domeniului public. H.C.L. 29/30.06.20 11
39	1.3.7. 1	Strada Lalelelor	Sat Roata de Jos, lungime 264,00 m (Lungimea totala a strazii este cuprinsa la poz. 47 si 51, de la 1- 28,)	1916	268.840	H.C.L. nr. 36/17.10.20 08, privind modificarea inventarului bunurilor ce apartin domeniului public. H.C.L. 29/30.06.20 11
40	1.3.7. 1	Strada Zambilelor	Sat Roata de Jos, de la nr.1-34 , lungime 97,00 m (lungimea totala a strazii este cuprinsa	1912	40.260	H.C.L. nr. 36/17.10.20 08, privind modificarea inventarului bunurilor ce

			poz. 48,49 si 52, de la nr.1-34)			apartin dom H.C.L. 29/30.06.20 11eniului public.
41	1.3.7. 1	Strada Narciselor	Sat Roata de Jos, de la nr.1-35 , lungime 792,00 m	1912	328.714	H.C.L. nr. 36/17.10.20 08, privind modificarea inventarului bunurilor ce apartin domeniului public. H.C.L. 29/30.06.20 11
42	1.3.7. 1	Strada Salciilor	Sat Roata de Jos, de la nr. 1-26, lungime 500,00 m	1912	207.521	H.C.L. nr. 36/17.10.20 08, privind modificarea inventarului bunurilor ce apartin domeniului public. H.C.L. 29/30.06.20 11
43	1.3.7. 1	Strada Mosteni	Sat Roata de Jos, Lungime 342,00 m (lungimea totala a strazii este cuprinsa la poz. 55 si 56, de la nr.1-32)	1912	348.271	H.C.L. nr. 36/17.10.20 08, privind modificarea inventarului bunurilor ce apartin domeniului public. H.C.L. 29/30.06.20 11
44	1.3.7. 1	Strada Mosteni	Sat Roata de Jos, Lungime totala 231,00 m (lungimea totala a strazii este cuprinsa la poz. 55 si 56, de la nr.1-32)	1912	235.235	H.C.L. nr. 36/17.10.20 08, privind modificarea inventarului bunurilor ce apartin domeniului public. H.C.L. 29/30.06.20 11
45	1.3.7. 1	Strada Petrolistului	Sat Roata de Jos, de la nr. 1-82, lungime 1314	1912	1.338.090	H.C.L. nr. 36/17.10.20

			m			08, privind modificarea inventarului bunurilor ce apartin domeniului public. H.C.L. 29/30.06.2011
46	1.3.7.1	Strada Izvor	Sat Roata de Jos, de la nr.1-23 , lungime 314 m	1912	130.323	H.C.L. nr. 36/17.10.2008, privind modificarea inventarului bunurilor ce apartin domeniului public. H.C.L. 29/30.06.2011
47	1.3.7.1	Strada Agricultori	Sat Roata de Jos, de la nr.1-49 , lungime 517 m	1912	526.478	H.C.L. nr. 36/17.10.2008, privind modificarea inventarului bunurilor ce apartin domeniului public. H.C.L. 29/30.06.2011
48	1.3.7.1	Strada Movilei	Sat Roata de Jos, de la nr.1-2 , lungime 280 m	1912	66.515	H.C.L. nr. 36/17.10.2008, privind modificarea inventarului bunurilor ce apartin domeniului public. H.C.L. 29/30.06.2011
49	1.3.7.1	Strada Lautarului	Sat Roata de Jos, de la nr. 1-14, lungime 125 m	1912	127.292	H.C.L. nr. 36/17.10.2008, privind modificarea inventarului bunurilor ce apartin domeniului public.

						H.C.L. 29/30.06.20 11
50	1.3.7. 1	Strada Livezi	Sat Roata de Jos, de la nr. 1-24, lungime 287 m	1912	266.535	H.C.L. nr. 36/17.10.2008, privind modificarea inventarului bunurilor ce apartin domeniului public. H.C.L. 29/30.06.2011
51	1.3.7. 1	Strada Liliacului	Sat Roata de Jos, de la nr. 1-7, lungime 250 m	1911	59.388	H.C.L. nr. 36/17.10.2008, privind modificarea inventarului bunurilor ce apartin domeniului public. H.C.L. 29/30.06.2011
52	1.3.7. 1	Strada Scolii	Sat Roata de Jos, de la nr.1-16 , lungime 214 m	1911	88.818	H.C.L. nr. 36/17.10.2008, privind modificarea inventarului bunurilor ce apartin domeniului public.
53	1.3.7. 1	Strada Mestesugarului	Sat Roata de Jos, de la nr.1-59 , lungime 476 m	1911	442.057	H.C.L. nr. 36/17.10.2008, privind modificarea inventarului bunurilor ce apartin domeniului public. H.C.L. 29/30.06.2011
54	1.3.7. 1	Strada Cooperativei	Sat Roata de Jos, de la nr.1-23 , lungime 211 m	1916	87.573	H.C.L. nr. 36/17.10.2008, privind modificarea inventarului bunurilor ce apartin

						domeniului public. H.C.L. 29/30.06.2011
55	<i>1.3.7.1</i>	Strada Zootehnistului	Sat Roata de Jos, de la nr. 1-24, lungime 352 m	1916	358.453	H.C.L. nr. 36/17.10.2008, privind modificarea inventarului bunurilor ce apartin domeniului public. H.C.L. 29/30.06.2011
56	<i>1.3.7.1</i>	Strada Soarelui	Sat Roata Mica, de la nr.1-10 , lungime 122 m	1916	50.635	H.C.L. nr. 36/17.10.2008, privind modificarea inventarului bunurilor ce apartin domeniului public.
57	<i>1.3.7.1</i>	Strada Apusului	Sat Roata Mica, de la nr. 1-14, lungime 93 m	1916	38.598	H.C.L. nr. 36/17.10.2008, privind modificarea inventarului bunurilor ce apartin domeniului public. H.C.L. 29/30.06.2011
58	<i>1.3.7.1</i>	Strada Scolii	Sat Roata Mica, Lungime 321,00 m (lungimea totala a strazii este cuprinsa la poz. 72 si 74, de la nr. 1-40)	1916	326.885	H.C.L. nr. 36/17.10.2008, privind modificarea inventarului bunurilor ce apartin domeniului public. H.C.L. 29/30.06.2011
59	<i>1.3.7.1</i>	Strada Lunii	Sat Roata Mica, de la nr.1-11 , lungime 164 m	1910	167.007	H.C.L. nr. 36/17.10.2008, privind modificarea inventarului

						bunurilor ce apartin domeniului public.
60	1.3.7. 1	Strada Scolii	Sat Roata Mica, Lungime 268,00 m (lungimea totala a strazii este cuprinsa la poz. 72 si 74, de la nr. 1-40)	1916	272.914	H.C.L. nr. 36/17.10.2008, privind modificarea inventarului bunurilor ce apartin domeniului public. H.C.L. 29/30.06.2011
61	1.3.7. 1	Strada Tavarlui	Sat Roata Mica , Lungime 443,00 m (lungimea totala a strazii este cuprinsa la poz. 75 si 76, de la nr. 1- 47)	1910	183.863	H.C.L. nr. 36/17.10.2008, privind modificarea inventarului bunurilor ce apartin domeniului public. H.C.L. 29/30.06.2011
62	1.3.7. 1	Strada Tavarlui	Sat Roata Mica , Lungime 90,00 m (lungimea totala a strazii este cuprinsa la poz. 75 si 76, de la nr. 1- 47)	1910	37.353	H.C.L. nr. 36/17.10.2008, privind modificarea inventarului bunurilor ce apartin domeniului public. H.C.L. 29/30.06.2011
63	1.3.7. 1	Strada Strandului	Sat Sadina, Lungime 200,00 m Lungime totala 549,00 m (aferenta poz. 77 si 78, de la nr. 1-29)	1910	203.666	H.C.L. nr. 36/17.10.2008, privind modificarea inventarului bunurilor ce apartin domeniului public. H.C.L. 29/30.06.2011
64	1.3.7. 1	Strada Strandului	Sat Sadina, Lungime 349,00 m Lungime totala 549,00	1910	121.385	H.C.L. nr. 36/17.10.2008, privind

			m (afărenta poz. 77 și 78, de la nr. 1-29)			modificarea inventarului bunurilor ce aparțin domeniului public. H.C.L. 29/30.06.2011
65	<i>1.3.7. 1</i>	Strada Iederei	Sat Sadina, Lungime 201,00 m (lungimea totală a străzii este cuprinsă la poz. 79 și 91, de la nr. 1-28)	1911	204.685	H.C.L. nr. 36/17.10.2008, privind modificarea inventarului bunurilor ce aparțin domeniului public. H.C.L. 29/30.06.2011
66	<i>1.3.7. 1</i>	Strada Zavoiiului	Sat Sadina, Lungime 141 m (lungimea totală a străzii este cuprinsă la poz. 80, 83, 84 și 85, de la nr. 1-36)	1911	143.585	H.C.L. nr. 36/17.10.2008, privind modificarea inventarului bunurilor ce aparțin domeniului public. H.C.L. 29/30.06.2011
67	<i>1.3.7. 1</i>	Strada Garofitei	Sat Sadina, Lungime 402,00 m (lungimea totală a străzii este cuprinsă la poz. 81 și 92, de la nr. 1-44)	1911	409.370	H.C.L. nr. 36/17.10.2008, privind modificarea inventarului bunurilor ce aparțin domeniului public. H.C.L. 29/30.06.2011
68	<i>1.3.7. 1</i>	Strada Sobarului	Sat Sadina, de la nr. 1-11, lungime, 300 m	1911	104.343	H.C.L. nr. 36/17.10.2008, privind modificarea inventarului bunurilor ce aparțin domeniului public. H.C.L.

						29/30.06.2011
69	<i>1.3.7.1</i>	Strada Zavoiului	Sat Sadina, Lungime 70,00 (lungimea totala a strazii este cuprinsa la poz. 80, 83, 84 si 85, de la nr. 1-36)	1911	71.283	H.C.L. nr. 36/17.10.2008, privind modificarea inventarului bunurilor ce apartin domeniului public. H.C.L. 29/30.06.2011
70	<i>1.3.7.1</i>	Strada Zavoiului	Sat Sadina, Lungime 148,00 m (lungimea totala a strazii este cuprinsa la poz. 80, 83, 84 si 85, de la nr. 1-36)	1911	150.713	H.C.L. nr. 36/17.10.2008, privind modificarea inventarului bunurilor ce apartin domeniului public. H.C.L. 29/30.06.2011
71	<i>1.3.7.1</i>	Strada Zavoiului	Sat Sadina, Lungime 92,00 m (lungimea totala a strazii este cuprinsa la poz. 80, 83, 84 si 85, de la nr. 1-36)	1911	93.687	H.C.L. nr. 36/17.10.2008, privind modificarea inventarului bunurilor ce apartin domeniului public. H.C.L. 29/30.06.2011
72	<i>1.3.7.1</i>	Drum satesc	Situat in comuna Roata de Jos, sat Sadina; De la Ivan Ion la teren neproductiv ;	1910	39.683	H.C.L. 51/06.12.2001 H.C.L. 29/30.06.2011
73	<i>1.3.7.1</i>	Drum satesc	Situat in comuna Roata de Jos, sat Sadina; De la Barbu Ion la teren neproductiv ;	1910	39.595	H.C.L. 51/06.12.2001 H.C.L. 29/30.06.2011
74	<i>1.3.7.1</i>	Strada Morii	Sat Sadina, Lungime 143,00 m (lungimea totala a strazii este cuprinsa la	1910	145.622	H.C.L. nr. 36/17.10.2008, privind modificarea inventarului

			poz. 88 si 89, de la nr.1-8)			bunurilor ce apartin domeniului public. H.C.L. 29/30.06.2011
75	<i>1.3.7. 1</i>	Strada Morii	Sat Sadina, Lungime 179,00 m (lungimea totala a strazii este cuprinsa la poz. 88 si 89, de la nr.1-8)	1910	182.281	H.C.L. nr. 36/17.10.2008, privind modificarea inventarului bunurilor ce apartin domeniului public. H.C.L. 29/30.06.2011
76	<i>1.3.7. 1</i>	Strada Fabrica de Paine	Sat Sadina, de la nr. 1-25, lungime 304 m	1910	309.573	H.C.L. nr. 36/17.10.2008, privind modificarea inventarului bunurilor ce apartin domeniului public. H.C.L. 29/30.06.2011
77	<i>1.3.7. 1</i>	Strada Iederei	Sat Sadina, Lungime 257,00 m (lungimea totala a strazii este cuprinsa la poz. 79 si 91, de la nr. 1-28)	1911	261.712	H.C.L. nr. 36/17.10.2008, privind modificarea inventarului bunurilor ce apartin domeniului public.
78	<i>1.3.7. 1</i>	Strada Garofitei	Sat Sadina, Lungime 388,00 m (lungimea totala a strazii este cuprinsa la poz. 81 si 92, de la nr.1-44)	1911	395.113	H.C.L. nr. 36/17.10.2008, privind modificarea inventarului bunurilor ce apartin domeniului public. H.C.L. 29/30.06.2011
79	<i>1.3.7. 1</i>	Strada Dreptatii	Sat Sadina, de la nr.1-24 , lungime 206 m	1910	209.777	H.C.L. nr. 36/17.10.2008, privind

						modificarea inventarului bunurilor ce apartin domeniului public.
80	<i>1.3.7.1</i>	Strada Potcoavei	Sat Sadina, Lungime 181,00 m (lungimea totala a strazii este cuprinsa la poz. 94 si 95, de la nr. 1-38)	1910	184.318	H.C.L. nr. 36/17.10.2008, privind modificarea inventarului bunurilor ce apartin domeniului public. H.C.L. 29/30.06.2011
81	<i>1.3.7.1</i>	Strada Potcoavei	Sat Sadina, Lungime 238,00 m (lungimea totala a strazii este cuprinsa la poz. 94 si 95, de la nr. 1-38)	1910	242.364	H.C.L. nr. 36/17.10.2008, privind modificarea inventarului bunurilor ce apartin domeniului public. H.C.L. 29/30.06.2011
82	<i>1.3.7.1</i>	Strada Padurii	Sat Sadina, de la nr.1-6 , lungime 255 m	1910	259.675	H.C.L. nr. 36/17.10.2008, privind modificarea inventarului bunurilor ce apartin domeniului public. H.C.L. 29/30.06.2011
83	<i>1.3.7.1</i>	Strada Stejari	Sat Sadina, Lungime 104 m (lungimea totala a strazii este cuprinsa la poz. 97 si 98, de la nr.1-23)	1910	43.164	H.C.L. nr. 36/17.10.2008, privind modificarea inventarului bunurilor ce apartin domeniului public. H.C.L. 29/30.06.2011
84	<i>1.3.7.</i>	Strada Stejari	Sat Sadina,	1910	67.652	H.C.L. nr.

	<i>1</i>		Lungime 163,00 m (lungimea totala a strazii este cuprinsa la poz. 97 si 98, de la nr.1-23)			36/17.10.2008, privind modificarea inventarului bunurilor ce apartin domeniului public. H.C.L. 29/30.06.2011
85	<i>1.3.7. 1</i>	Strada Tarafului	Sat Cartojani, de la nr. 2-8, lungime 387 m	1911	160.621	H.C.L. nr. 36/17.10.2008, privind modificarea inventarului bunurilor ce apartin domeniului public. H.C.L. 29/30.06.2011
86	<i>1.3.7. 1</i>	Aleea Teilor	Sat Cartojani, de la nr. 2-12, lungime 370 m	1911	153.566	H.C.L. nr. 36/17.10.2008, privind modificarea inventarului bunurilor ce apartin domeniului public. H.C.L. 29/30.06.2011
87	<i>1.3.7. 1</i>	Aleea Irisilor	Sat Cartojani, de la nr. 2-8, lungime 115 m	1911	47.729	H.C.L. nr. 36/17.10.2008, privind modificarea inventarului bunurilor ce apartin domeniului public.
88	<i>1.3.7. 1</i>	Strada Prunului	Sat Cartojani, Lungime 165,00 m (lungimea totala a strazii este cuprinsa la poz. 102, 103 si 104, de la nr.2-30)	1911	68.482	H.C.L. nr. 36/17.10.2008, privind modificarea inventarului bunurilor ce apartin domeniului public. H.C.L. 29/30.06.2011

						11
89	<i>1.3.7. 1</i>	Strada Prunului	Sat Cartojani, Lungime 104,00 m (lungimea totala a strazii este cuprinsa la poz. 102, 103 si 104, de la nr.2-30)	1911	43.164	H.C.L. nr. 36/17.10.2008, privind modificarea inventarului bunurilor ce apartin domeniului public. H.C.L. 29/30.06.2011
90	<i>1.3.7. 1</i>	Strada Prunului	Sat Cartojani, Lungime 217,00 m (lungimea totala a strazii este cuprinsa la poz. 102, 103 si 104, de la nr.2-30)	1911	90.065	H.C.L. nr. 36/17.10.2008, privind modificarea inventarului bunurilor ce apartin domeniului public. H.C.L. 29/30.06.2011
91	<i>1.3.7. 1</i>	Aleea Alunului	Sat Cartojani, de la nr. 2-12, lungime 88 m	1911	36.524	H.C.L. nr. 36/17.10.2008, privind modificarea inventarului bunurilor ce apartin domeniului public.
92	<i>1.3.7. 1</i>	Strada Gutui	Sat Cartojani, Lungime 138,00 m (lungimea totala a strazii este cuprinsa la poz. 106 si 108, de la nr. 1-16)	1911	57.276	H.C.L. nr. 36/17.10.2008, privind modificarea inventarului bunurilor ce apartin domeniului public.
93	<i>1.3.7. 1</i>	Strada Afin	Sat Cartojani, de la nr. 1-11, lungime	1911	36.524	H.C.L. nr. 36/17.10.2008, privind modificarea inventarului bunurilor ce apartin domeniului public. H.C.L. 29/30.06.2011

94	<i>1.3.7. 1</i>	Strada Gutui	Sat Cartojani, Lungime 140,00 m (lungimea totala a strazii este cuprinsa la poz. 106 si 108, de la nr. 1-16)	1911	58.107	H.C.L. nr. 36/17.10.2008, privind modificarea inventarului bunurilor ce apartin domeniului public. H.C.L. 29/30.06.2011
95	<i>1.3.7. 1</i>	Strada Macesi	Sat Cartojani, de la nr. 1-14, lungime 148 m	1910	61.426	H.C.L. nr. 36/17.10.2008, privind modificarea inventarului bunurilor ce apartin domeniului public. H.C.L. 29/30.06.2011
96	<i>1.3.7. 1</i>	Strada Parului	Sat Cartojani, de la nr.1-16 , lungime 327 m	1910	135.719	H.C.L. nr. 36/17.10.2008, privind modificarea inventarului bunurilor ce apartin domeniului public. H.C.L. 29/30.06.2011
97	<i>1.3.7. 1</i>	Strada Florilor	Sat Cartojani, de la nr.1-22 , lungime 188 m	1910	78.027	H.C.L. nr. 36/17.10.2008, privind modificarea inventarului bunurilor ce apartin domeniului public.
98	<i>1.3.7. 1</i>	Strada Brazi	Sat Cartojani, de la nr. 1-24 , lungime 461m	1910	191.334	H.C.L. nr. 36/17.10.2008, privind modificarea inventarului bunurilor ce apartin domeniului public. H.C.L.

						29/30.06.2011
99	1.3.7.1	Strada Castani	Sat Cartojani, Lungime 275,00 m (lungimea totala a strazii este cuprinsa la poz. 113 si 114, de la nr. 1-38)	1912	114.137	H.C.L. nr. 36/17.10.2008, privind modificarea inventarului bunurilor ce apartin domeniului public. H.C.L. 29/30.06.2011
100	1.3.7.1	Strada Castani	Sat Cartojani, Lungime 424,00 m (lungimea totala a strazii este cuprinsa la poz. 113 si 114, de la nr. 1-38)	1912	175.979	H.C.L. nr. 36/17.10.2008, privind modificarea inventarului bunurilor ce apartin domeniului public. H.C.L. 29/30.06.2011
101	1.3.7.1	Strada Ciresului	Sat Cartojani, de la 2-8, lungime 108 m	1912	44.825	H.C.L. nr. 36/17.10.2008, privind modificarea inventarului bunurilor ce apartin domeniului public.
102	1.3.7.1	Strada Mesteceni	Sat Cartojani, de la 1-42, lungime 634 m	1912	263.137	H.C.L. nr. 36/17.10.2008, privind modificarea inventarului bunurilor ce apartin domeniului public. H.C.L. 29/30.06.2011
103	1.3.7.1	Strada Visinilor	Sat Cartojani, de la 1-3, lungime 93 m	1912	38.598	H.C.L. nr. 36/17.10.2008, privind modificarea inventarului bunurilor ce apartin domeniului

						public. H.C.L. 29/30.06.20 11
104	<i>1.3.7. 1</i>	Strada Caisului	Sat Cartojani, de la 1- 28, lungime m 226	1912	93.800	H.C.L. nr. 36/17.10.20 08, privind modificarea inventarului bunurilor ce apartin domeniului public. H.C.L. 29/30.06.20 11
105	<i>1.3.7. 1</i>	Strada Pinului	Sat Cartojani, Lungime 260,00 m (lungimea totala a strazii este cuprinsa la poz. 119 si 120, de la 1-60)	1912	107.911	H.C.L. nr. 36/17.10.20 08, privind modificarea inventarului bunurilor ce apartin domeniului public. H.C.L. 29/30.06.20 11
106	<i>1.3.7. 1</i>	Strada Pinului	Sat Cartojani, Lungime 222,00 m (lungimea totala a strazii este cuprinsa la poz. 119 si 120, de la 1-60)	1912	92.140	H.C.L. nr. 36/17.10.20 08, privind modificarea inventarului bunurilor ce apartin domeniului public. H.C.L. 29/30.06.20 11
107	<i>1.3.7. 1</i>	Strada Piersicului	Sat Cartojani, de la 1- 11, lungime 169 m	1912	70.142	H.C.L. nr. 36/17.10.20 08, privind modificarea inventarului bunurilor ce apartin domeniului public.
108	<i>1.3.7. 1</i>	Strada Bucuresti	Sat Cartojani, de la 1- 106 , lungime 1495 m	1912	1.903.010	H.C.L. nr. 36/17.10.20 08, privind modificarea inventarului bunurilor ce

						apartin domeniului public. H.C.L. 29/30.06.20 11
109	<i>1.3.7. 1</i>	Strada Targului	Sat Cartojani, Lungime 40,00 m (lungimea totala a strazii este cuprinsa la poz. 134, 148, 149, 151 si 123, de la 1-114)	1910	40.733	H.C.L. nr. 36/17.10.20 08, privind modificarea inventarului bunurilor ce apartin domeniului public. H.C.L. 29/30.06.20 11
110	<i>1.3.7. 1</i>	Strada Plopilor	Sat Cartojani, de la 1- 11, lungime 158 m	1912	65.576	H.C.L. nr. 36/17.10.20 08, privind modificarea inventarului bunurilor ce apartin domeniului public. H.C.L. 29/30.06.20 11
111	<i>1.3.7. 1</i>	Strada Crizantemei	Sat Cartojani, de la 1- 13, lungime 765 m	1912	266.075	H.C.L. nr. 36/17.10.20 08, privind modificarea inventarului bunurilor ce apartin domeniului public. H.C.L. 29/30.06.20 11
112	<i>1.3.7. 1</i>	Strada Panseluteilor	Sat Cartojani, Lungime 122,00 m (lungimea totala a strazii este cuprinsa la poz. 126 si 128, de la 1-10)	1912	37.184	H.C.L. nr. 36/17.10.20 08, privind modificarea inventarului bunurilor ce apartin domeniului public. H.C.L. 29/30.06.20 11
113	<i>1.3.7.</i>	Strada Bujori	Sat Cartojani,	1912	101.685	H.C.L. nr.

	<i>1</i>		Lungime 245,00 m (lungimea totala a strazii este cuprinsa la poz. 127 si 129, de la 1-59)			36/17.10.2008, privind modificarea inventarului bunurilor ce apartin domeniului public. H.C.L. 29/30.06.2011
114	<i>1.3.7.1</i>	Strada Panselutelor	Sat Cartojani, Lungime totala 148,00 m (aferenta poz. 126 si 128, de la 1-10)	1912	45.107	H.C.L. nr. 36/17.10.2008, privind modificarea inventarului bunurilor ce apartin domeniului public. H.C.L. 29/30.06.2011
115	<i>1.3.7.1</i>	Strada Bujori	Sat Cartojani, Lungime 385,00 m (lungimea totala a strazii este cuprinsa la poz. 127 si 129, de la 1-59)	1912	159.792	H.C.L. nr. 36/17.10.2008, privind modificarea inventarului bunurilor ce apartin domeniului public. H.C.L. 29/30.06.2011
116	<i>1.3.7.1</i>	Strada Petuniei	Sat Cartojani, de la 1-13, lungime 265 m	1910	92.169	H.C.L. nr. 36/17.10.2008, privind modificarea inventarului bunurilor ce apartin domeniului public.
117	<i>1.3.7.1</i>	Strada Macului	Sat Cartojani, de la 1-1, lungime 132 m	1910	45.911	H.C.L. nr. 36/17.10.2008, privind modificarea inventarului bunurilor ce apartin domeniului public. H.C.L. 29/30.06.2011

						11
118	<i>1.3.7. 1</i>	Strada Bisericii	Sat Cartojani, Lungime 139,00 m (lungimea totala a strazii este cuprinsa la poz. 132 si 138, de la 1-84)	1910	141.548	H.C.L. nr. 36/17.10.2008, privind modificarea inventarului bunurilor ce apartin domeniului public. H.C.L. 29/30.06.2011
119	<i>1.3.7. 1</i>	Aleea Zidarului	Sat Cartojani, Lungime 67,00 m (lungimea totala a strazii este cuprinsa la poz. 133, 135 si 150, de la 1-9)	1910	27.807	H.C.L. nr. 36/17.10.2008, privind modificarea inventarului bunurilor ce apartin domeniului public. H.C.L. 29/30.06.2011
120	<i>1.3.7. 1</i>	Strada Targului	Sat Cartojani, Lungime totala 205,00 m (lungimea totala a strazii este cuprinsa la poz. 134, 148, 149, 151 si 123, de la 1-114)	1910	208.758	H.C.L. nr. 36/17.10.2008, privind modificarea inventarului bunurilor ce apartin domeniului public. H.C.L. 29/30.06.2011
121	<i>1.3.7. 1</i>	Aleea Zidarului	Sat Cartojani, Lungime 54,00 m (lungimea totala a strazii poz. 133, 135 si 150, de la nr. 1-9)	1910	22.412	H.C.L. nr. 36/17.10.2008, privind modificarea inventarului bunurilor ce apartin domeniului public. H.C.L. 29/30.06.2011
122	<i>1.3.7. 1</i>	Strada Dambovnicului	Sat Cartojani, Lungime 548,00 m (lungimea totala a strazii este cuprinsa la poz. 136 si 137, de la	1910	697.559	H.C.L. nr. 36/17.10.2008, privind modificarea inventarului bunurilor ce

			1-82)			apartin domeniului public. H.C.L. 29/30.06.20 11
123	<i>1.3.7. 1</i>	Strada Dambovnicul ui	Sat Cartojani, Lungime 243,00 m (lungimea totala a strazii este cuprinsa la poz. 136 si 137, de la 1-82)	1910	309.319	H.C.L. nr. 36/17.10.20 08, privind modificarea inventarului bunurilor ce apartin domeniului public. H.C.L. 29/30.06.20 11
124	<i>1.3.7. 1</i>	Strada Bisericii	Sat Cartojani, Lungime 665,00 m (lungimea totala a strazii este cuprinsa la poz. 132 si 138, de la 1-84)	1910	677.191	H.C.L. nr. 36/17.10.20 08, privind modificarea inventarului bunurilor ce apartin domeniului public. H.C.L. 29/30.06.20 11
125	<i>1.3.7. 1</i>	Strada Frumoasei	Sat Cartojani, de la 1- 15, lungime 151 m	1910	153.768	H.C.L. nr. 36/17.10.20 08, privind modificarea inventarului bunurilor ce apartin domeniului public. H.C.L. 29/30.06.20 11
126	<i>1.3.7. 1</i>	Strada Farmaciei	Sat Cartojani, Lungime 89,00 m (lungimea totala a strazii este cuprinsa la poz. 140 si 142, de la 1-45)	1910	113.290	H.C.L. nr. 36/17.10.20 08, privind modificarea inventarului bunurilor ce apartin domeniului public. H.C.L. 29/30.06.20 11
127	<i>1.3.7.</i>	Strada Olteni	Sat Cartojani,	1910	871.948	H.C.L. nr.

	<i>1</i>		Lungime 685,00 m (lungimea totala a strazii este cuprinsa la poz. 141 si 36, de la 1-84)			36/17.10.2008, privind modificarea inventarului bunurilor ce apartin domeniului public. H.C.L. 29/30.06.2011
128	<i>1.3.7.1</i>	Strada Farmaciei	Sat Cartojani, Lungime 491,00 m (lungimea totala a strazii este cuprinsa la poz. 140 si 142, de la 1-45)	1910	625.002	H.C.L. nr. 36/17.10.2008, privind modificarea inventarului bunurilor ce apartin domeniului public.
129	<i>1.3.7.1</i>	Strada De Mijloc	Sat Cartojani, Lungime 478,00 m (lungimea totala a strazii este cuprinsa la poz. 143 si 144, de la 1-43)	1910	198.390	H.C.L. nr. 36/17.10.2008, privind modificarea inventarului bunurilor ce apartin domeniului public. H.C.L. 29/30.06.2011
130	<i>1.3.7.1</i>	Strada De Mijloc	Sat Cartojani, Lungime 103,00 m (lungimea totala a strazii este cuprinsa la poz. 143 si 144, de la nr. 1- 43)	1910	42.749	H.C.L. nr. 36/17.10.2008, privind modificarea inventarului bunurilor ce apartin domeniului public. H.C.L. 29/30.06.2011
131	<i>1.3.7.1</i>	Strada Raului	Sat Cartojani, Lungime 207 m (lungimea totala a strazii este cuprinsa la poz. 145 si 146, de la nr. 1-89)	1910	859.914	H.C.L. nr. 36/17.10.2008, privind modificarea inventarului bunurilor ce apartin domeniului public. H.C.L. 29/30.06.2011

						11
132	<i>1.3.7. 1</i>	Strada Raului	Sat Cartojani, Lungime 758 m (lungimea totala a strazii este cuprinsa la poz. 145 si 146, de la nr. 1- 89)	1910	314.603	H.C.L. nr. 36/17.10.2008, privind modificarea inventarului bunurilor ce apartin domeniului public. H.C.L. 29/30.06.2011
133	<i>1.3.7. 1</i>	Strada Trandafirului	Sat Cartojani, de la 1-37, lungime 434 m	1910	180.129	H.C.L. nr. 36/17.10.2008, privind modificarea inventarului bunurilor ce apartin domeniului public. H.C.L. 29/30.06.2011
134	<i>1.3.7. 1</i>	Strada Targului	Sat Cartojani, Lungime 171,00 m (lungimea totala a strazii este cuprinsa la poz. 134, 148, 149, 151 si 123, de la 1-114)	1910	174.135	H.C.L. nr. 36/17.10.2008, privind modificarea inventarului bunurilor ce apartin domeniului public. H.C.L. 29/30.06.2011
135	<i>1.3.7. 1</i>	Strada Targului	Sat Cartojani, Lungime 150,00 m (lungimea totala a strazii este cuprinsa la poz. 134, 148, 149, 151 si 123, de la 1-114)	1910	152.750	H.C.L. nr. 36/17.10.2008, privind modificarea inventarului bunurilor ce apartin domeniului public. H.C.L. 29/30.06.2011
136	<i>1.3.7. 1</i>	Aleea Zidarului	Sat Cartojani, Lungime 30,00 m (lungimea totala a strazii este cuprinsa la poz. 133, 135 si 150, de la nr. 1-9)	1910	12.451	H.C.L. nr. 36/17.10.2008, privind modificarea inventarului bunurilor ce

						apartin domeniului public. H.C.L. 29/30.06.20 11
137	1.3.7. 1	Strada Targului	Sat Cartojani, Lungime 304,00 m (lungimea totala a strazii este cuprinsa la poz. 134, 148, 149, 151 si 123, de la 1-114)	1910	309.573	H.C.L. nr. 36/17.10.20 08, privind modificarea inventarului bunurilor ce apartin domeniului public. H.C.L. 29/30.06.20 11
138	1.5.9	Teren intravilan	Situat in comuna Roata de Jos, sat Roata de Jos; Suprafata: 5.000 mp; Vecinatati: E – teren primarie; V – teren primarie; S – teren primarie; N – str. Constitutie;	1991	298.059,65	Completare conform poz.1 din H.C.L. nr. 36/17.10.20 08, privind modificarea inventarului bunurilor ce apartin domeniului public
139	1.6.2	Sediul Consiliului Local Roata de Jos	Situat in comuna Roata de Jos, sat Roata de Jos.P+1; Suprafata construita: 330 mp; Suprafata etaj: 412,46 mp; Vecinatati: E – D.J. 611 strada Republicii; V – S.C. Petroconstruct; S – Ghidanac Marin; N – S.C. Romtelecom S.A.;	2002	1.417.834, 14	Completare conform poz.2 din H.C.L. nr. 36/17.10.20 08, privind modificarea inventarului bunurilor ce apartin domeniului public
140	1.5.9	Teren aferent Consiliului Local Roata de Jos	Situat in comuna Roata de Jos, sat Roata de Jos; Suprafata: 880 ,83 mp; Vecinatati: E – D.J. 611 str. Republicii; V – S.C. Petroconstruct; S – Ghidanac Marin; N – S.C. Romtelem	1961	52.507,98	Completare conform poz.3 din H.C.L. nr. 36/17.10.20 08, privind modificarea inventarului bunurilor ce apartin domeniului

			S.A.;			public
141	1.5.9	Teren Consiliul Local Roata de Jos	Situat in comuna Roata de Jos, sat Roata de Jos; Suprafata:10425 mp; Vecinatati: E – raul Dambovnic; V – str. Industriilor; S – D.J. 611; N – S.C. Agromec S.A.;	2008	443.895,98	Completare conform poz.4 din H.C.L. nr. 36/17.10.2008, privind modificarea inventarului bunurilor ce apartin domeniului public
142	1.5.9	Teren targ (parcare)	Situat in comuna Roata de Jos, sat Roata de Jos; Suprafata: 6400 mp; Vecinatati: E – raul Dambovnic; V – D.J. 611 str. Republicii; S – teren Consiliul Local; N - D.J. 611;	2008	381.516,35	Completare conform poz.5 din H.C.L. nr. 36/17.10.2008, privind modificarea inventarului bunurilor ce apartin domeniului public
143		Sala de Educatie Fizica Scoala Generala nr. 5 Sadina	Situat in comuna Roata de Jos, sat Sadina; Suprafata construita: 415 mp; Vecinatati: E – D.J. 611 str. Republicii; V – teren scoala Sadina; S – teren scoala Sadina; N – teren scoala Sadina;	2007	777.533,14	Completare conform poz.6 din H.C.L. nr. 36/17.10.2008, privind modificarea inventarului bunurilor ce apartin domeniului public. Modificare pentru corectare vecinatati fata de H.C.L. nr. 36/2008
144	1.3.7.1	Drum comunal D.C. 180 strada Principala	Situat in comuna Roata de Jos, sat Roata de Jos; Roata de Jos (D.J. 611); Roata Mica (D.J. 601), de la km 0+000 la 2+700; lungime =2,7 km; face legatura intre D.J. 601 si D.J. 611	2007	3.436,874	Completare conform poz.8 din H.C.L. nr. 36/17.10.2008, privind modificarea inventarului bunurilor ce apartin domeniului

						public.
145	1.5.9	Teren Piata Targului Cartojani	Situat in comuna Roata de Jos, sat Cartojani; Suprafata: 4800 mp; Vecinatati: E – str. Targului; V – str. Targului; S – str. Targului; N – str. Targului;	2008	204.383,76	Completare conform poz.9 din H.C.L. nr. 36/17.10.2008, privind modificarea inventarului bunurilor ce apartin domeniului public. Modificare pentru corectare vecinatati fata de H.C.L. nr. 36/2008
146	1.5.9	Teren aferent Sala de Educatie Fizica Scoala Generala nr. 5 Sadina	Situat in comuna Roata de Jos, sat Sadina; Suprafata: 900 mp; Vecinatati: E – D.J. 611 str. Republicii; V – teren scoala Sadina; S – teren scoala Sadina; N – teren scoala Sadina;	2007	53.650,74	Carte Funciara 198/2
147	1.5.9	Teren Consiliul Local zona Olteni + Bisericii	Situat in comuna Roata de Jos sat Cartojani; Suprafata: 200 mp; Vecinatati: E – str. Bisericii; S – Nastase Gheorghe; N – str. Olteni; V – Matei Constantin;	2008	7.238,59	Completare conform poz.10 din H.C.L. nr. 36/17.10.2008, privind modificarea inventarului bunurilor ce apartin domeniului public
148	1.5.9	Teren Parc, zona Hatana, Cartojni	Situat in comuna Roata de Jos sat Cartojani, str. Bucuresti; Suprafata: 920 mp; Vecinatati: E – str. Mesteceni; S – str. Bucuresti;	2008	54.842,98	Completare conform poz.11 din H.C.L. nr. 36/17.10.2008, privind modificarea inventarului bunurilor ce

			N – str. Mesteacanului; V – str. Mesteacanului;			apartin domeniului public
149	1.5.9	Teren aferent put (fantana publica)	Situat in comuna Roata de Jos sat Roata de Jos, str. Republicii nr. 65, sediu Consiliu Local; Suprafata: 25 mp;	2008	1490,30	Completare conform poz.12 din H.C.L. nr. 36/17.10.20 08, privind modificarea inventarului bunurilor ce apartin domeniului public
150	1.5.9	Teren aferent put (fantana publica)	Situat in comuna Roata de Jos sat Cartojani, str. Bucuresti; suprafata: 25 mp	2008	1490,30	Completare conform poz.13 din H.C.L. nr. 36/17.10.20 08, privind modificarea inventarului bunurilor ce apartin domeniului public
151	1.5.9	Teren aferent put (fantana publica)	Situat in comuna Roata de Jos sat Cartojani, str. Vanatori; Suprafata: 25 mp;	2008	1490,30	Completare conform poz.14 din H.C.L. nr. 36/17.10.20 08, privind modificarea inventarului bunurilor ce apartin domeniului public
152	1.5.9	Teren aferent put (fantana publica)	Situat in comuna Roata de Jos sat Cartojani, str. Targului; Suprafata: 25 mp;	2008	1490,30	Completare conform poz.15 din H.C.L. nr. 36/17.10.20 08, privind modificarea inventarului bunurilor ce apartin domeniului public
153	1.5.9	Teren aferent put (fantana publica)	Situat in comuna Roata de Jos sat Roata de Jos, str. Crinilor;	2008	1490,30	Completare conform poz.16 din

			Suprafata: 25 mp;			H.C.L. nr. 36/17.10.2008, privind modificarea inventarului bunurilor ce apartin domeniului public
154	1.5.9	Teren aferent put (fantana publica)	Situat in comuna Roata de Jos sat Sadina, str. Potcoavei; Suprafata: 25 mp;	2008	1490,30	Completare conform poz.17 din H.C.L. nr. 36/17.10.2008, privind modificarea inventarului bunurilor ce apartin domeniului public
155	1.5.9	Teren aferent put (fantana publica)	Situat in comuna Roata de Jos sat Roata de Jos, Alea Magnoliei; Suprafata: 25 mp;	2008	1490,30	Completare conform poz.18 din H.C.L. nr. 36/17.10.2008, privind modificarea inventarului bunurilor ce apartin domeniului public
156	1.5.9	Teren aferent put (fantana publica)	Situat in comuna Roata de Jos sat Cartojani, strada Olteni; Suprafata: 25 mp;	2008	1490,30	Completare conform poz.19 din H.C.L. nr. 36/17.10.2008, privind modificarea inventarului bunurilor ce apartin domeniului public
157	1.5.9	Teren aferent put (fantana publica)	Situat in comuna Roata de Jos sat Roata Mica, strada Soarelui; Suprafata: 25 mp;	2008	1490,30	Completare conform poz.20 din H.C.L. nr. 36/17.10.2008, privind modificarea inventarului bunurilor ce apartin

						domeniului public
158	1.5.9	Teren aferent put (fantana publica)	Situat in comuna Roata de Jos sat Cartojani, strada Prunului; Suprafata: 25 mp;	2008	1490,30	Completare conform poz.21 din H.C.L. nr. 36/17.10.2008, privind modificarea inventarului bunurilor ce apartin domeniului public
159	1.5.9	Teren aferent put (fantana publica)	Situat in comuna Roata de Jos sat Roata de Jos, strada Livezi; Suprafata: 25 mp;	2008	1490,30	Completare conform poz.22 din H.C.L. nr. 36/17.10.2008, privind modificarea inventarului bunurilor ce apartin domeniului public.
160	1.8.1	Put fantana publica	Situat in comuna Roata de Jos sat Roata de Jos, strada Republicii nr. 65, sediu Consiliu Local;	2008	10.402,13	H.C.L. 29/30.06.2011
161	1.8.1	Put fantana publica	Situat in comuna Roata de Jos sat Cartojani, strada Bucuresti;	2008	10.402,13	H.C.L. 29/30.06.2011
162	1.8.1	Put fantana publica	Situat in comuna Roata de Jos sat Cartojani, strada Vanatori;	2008	10.402,13	H.C.L. 29/30.06.2011
163	1.8.1	Put fantana publica	Situat in comuna Roata de Jos sat Cartojani, strada Piata Targului;	2008	10.402,13	H.C.L. 29/30.06.2011
164	1.8.1	Put fantana publica	Situat in comuna Roata de Jos sat Roata de Jos, strada Crinilor;	2008	10.402,13	H.C.L. 29/30.06.2011
165	1.8.1	Put fantana publica	Situat in comuna Roata de Jos sat Sadina, strada	2008	10.402,13	H.C.L. 29/30.06.2011

			Potcoavei;			
166	1.8.1	Put fantana publica	Situat in comuna Roata de Jos sat Roata de Jos, Aleea Magnoliei;	2008	10.402,13	H.C.L. 29/30.06.2011
167	1.8.1	Put fantana publica	Situat in comuna Roata de Jos sat Cartojani, strada Olteni;	2008	10.402,13	H.C.L. 29/30.06.2011
168	1.8.1	Put fantana publica	Situat in comuna Roata de Jos sat Roata de Jos, strada Soarelui;	2008	10.402,13	H.C.L. 29/30.06.2011
169	1.8.1	Put fantana publica	Situat in comuna Roata de Jos sat Cartojani, strada Prunului;	2008	10.402,13	H.C.L. 29/30.06.2011
170	1.8.1	Put fantana publica	Situat in comuna Roata de Jos sat Roata de Jos, strada Livezi;	2008	10.402,13	H.C.L. 29/30.06.2011
171	1.8.1	Parc sat Cartojani	Situat in comuna Roata de Jos sat Cartojani, strada Bucuresti, zona Hatana; Suprafata: 920 mp	2008	53.202,16	Completare conform poz.23 din H.C.L. nr. 36/17.10.2008, privind modificarea inventarului bunurilor ce apartin domeniului public
172	1.3.7.1	Aleea Brazilor (colonie)	Situat in comuna Roata de Jos sat Roata de Jos; Suprafata: 425 mp; Vecinatati: N – bloc nefamilisti (muncitori) Petrom; S – str. Petrolistului; E – Parc Colonie; V – teren Consiliu Local;	2008	24.577,39	Completare conform poz.24 din H.C.L. nr. 36/17.10.2008, privind modificarea inventarului bunurilor ce apartin domeniului public
173	1.6.2	Parc Colonie	Situat in comuna Roata de Jos sat Roata de Jos; Suprafata: 1719 mp; Vecinatati: N – teren Consiliu Local; S – str. Petrolistului; teren Consiliul Local; E – aleea Brazilor;	2008	99.406,52	Completare conform poz.25 din H.C.L. nr. 36/17.10.2008, privind modificarea inventarului bunurilor ce apartin

			V – teren Consiliul Local;			domeniului public
174	1.6.2	Parc Primarie Cartojani	Situat in comuna Roata de Jos sat Cartojani; Suprafata: 762 mp; Vecinatati: N – str. Bisericii; S – str. Bisericii; E – D.J. 611 str. Republicii; V – str. Bisericii;	2008	44.067,20	Completare conform poz.26 din H.C.L. nr. 36/17.10.2008, privind modificarea inventarului bunurilor ce apartin domeniului public
175	1.5.9	Teren intravilan parc Monument Eroilor	Situat in comuna Roata de Jos sat Roata de Jos; Suprafata: 988 mp; Vecinatati: N – Camin Cultural; S – str. Constitutiei; E – str. Principala; V – Avram Vasilica;	2008	58.896,59	Completare conform poz.27 din H.C.L. nr. 36/17.10.2008, privind modificarea inventarului bunurilor ce apartin domeniului public
176	1.5.9	Teren intravilan Consiliul Local	Situat in comuna Roata de Jos sat Roata de Jos; Suprafata: 716 mp; Vecinatati: N – dispensar uman Roata de Jos; S – sediu birouri O.M.V. Petrom S.A.; E – S.C. Energo Campina; V – sediu birouri O.M.V. Petrom S.A.;	2008	42.682,14	Completare conform poz.28 din H.C.L. nr. 36/17.10.2008, privind modificarea inventarului bunurilor ce apartin domeniului public
177	1.5.9	Teren intravilan Consiliul Local	Situat in comuna Roata de Jos sat Cartojani str. Republicii; Suprafata: 1000 mp; Vecinatati: N – dispensar uman Cartojani; S – str. Nucilor; E – D.J. 611 str. Republicii; V – Morocan Ion;		59.611,93	Completare conform poz.29 din H.C.L. nr. 36/17.10.2008, privind modificarea inventarului bunurilor ce apartin domeniului public
178	1.9.4	Statie reglare masurare presiune gaze	Situat in comuna Roata de Jos sat Roata Mica; Suprafata: 400 mp;		16.202,28	Completare conform poz.30 din H.C.L. nr.

			Vecinatati: N – teren Consiliul Local; S – teren Consiliul Local; V – teren Consiliul Local; E – teren Consiliul Local;			36/17.10.2008, privind modificarea inventarului bunurilor ce apartin domeniului public
179	1.5.9	Teren aferent Statie reglare masurare presiune gaze	Situat in comuna Roata de Jos sat Roata Mica; Suprafata: 5000 mp Tarla 110;		212.899,75	Completare conform poz.31 din H.C.L. nr. 36/17.10.2008, privind modificarea inventarului bunurilor ce apartin domeniului public
180	1.5.9	Teren Consiliul Local Parc T.E.S.A.	Situat in comuna Roata de Jos sat Roata Mica; Suprafata: 890 mp; Vecinatati: N – alea Magnoliei; S – sediu Petrom bloc nefamilisti T.E.S.A.; E – spalatorie Petromservice Bucuresti, teren Consiliul Local; V – drum acces;		53.054,62	Completare conform poz.32 din H.C.L. nr. 36/17.10.2008, privind modificarea inventarului bunurilor ce apartin domeniului public
181	1.6.2	Sediu gradinita Sadina	Situat in comuna Roata de Jos sat Sadina, str. Republicii, bloc 16 A+B; Suprafata construita: 60 mp; Vecinatati: N – sediu si centrala termica OMV Petrom SA; S – Voicu Marin; E – Teren Consiliul Local; V - Teren Consiliul Local;		124.166,38	Completare conform poz.33 din H.C.L. nr. 36/17.10.2008, privind modificarea inventarului bunurilor ce apartin domeniului public
182	1.5.9	Teren intravilan Consiliul Local (centrul comunei)	Situat in comuna Roata de Jos sat Sadina, str. Republicii; Suprafata: 2500 mp; Vecinatati: N – sediu si bloc locuinte		106.449,88	Completare conform poz.34 din H.C.L. nr. 36/17.10.2008, privind modificarea

			Petromservice Bucuresti; S – Voicu Marin; E – D.J. 611 str. Republicii; V – bloc A+B;			inventarului bunurilor ce apartin domeniului public
183	1.5.9	Teren intravilan Consiliul Local	Situat in comuna Roata de Jos sat Cartojani, str. Vanatori, fostul C.A..P. Cartojani; Suprafata: 1200 mp; Vecinatati: N – Teren Consiliul Local; S – str. Vanatori; E – Consiliul Local; V – Stan Niculae		71.534,32	Completare conform poz.35 din H.C.L. nr. 36/17.10.20 08, privind modificarea inventarului bunurilor ce apartin domeniului public
184	1.6.2	Teren intravilan Consiliul Local	Situat in comuna Roata de Jos sat Cartojani; Suprafata: 2000 mp; Vecinatati: N – Teren Consiliul Local; S – D.E.; E – Teren Consiliul Local; V – Teren neproductiv Consiliul Local;	2008	119.223,86	Completare conform poz.36 din H.C.L. nr. 36/17.10.20 08, privind modificarea inventarului bunurilor ce apartin domeniului public
185	1.5.9	Teren intravilan aferez baza multifunctio- nala tip II Cartojani	Situat in comuna Roata de Jos sat Cartojani; Imobil cu numar cadastral 493, Suprafata de 1.634 mp; Vecinatati: N – scoala generala nr. 2 Cartojani; S – str. Vanatori; E – teren aferent scolii generale nr. 2; V - teren aferent scolii generale nr. 2;	2008	87.212,25	Completare conform poz.37 din H.C.L. nr. 36/17.10.20 08, privind modificarea inventarului bunurilor ce apartin domeniului public H.C.L. nr. 29/30.06.20 11, privind aprobarea Inventarului bunurilor ce apartin domeniului public al Comunei Roata de Jos, Judetul

						Giurgiu Extras de Carte Funciara nr. 33212/20.04 .2014
186	1.6.2	Baza multifunctionala tip II Cartojani	Situat in comuna Roata de Jos sat Cartojani; Suprafata: 1185 mp; Vecinatati: N – scoala generala nr. 2 Cartojani; S – str. Vanatori; E – teren aferent scolii generale nr. 2; V - teren aferent scolii generale nr. 2;	2010	487.322,50	Inventarul bunurilor ce apartin domeniului public 2013
187	1.6.2	Teren intravilan Consiliul Local	Situat in comuna Roata de Jos sat Cartojani; Suprafata: 250 mp; Vecinatati: N – Nastase Badea, str. Pinului; S – str. Bucuresti; E – str. Bucuresti; V – str. Pinului;	2010	14.902,98	H.C.L. 29/30.06.20 11
188	1.5.9	Teren intravilan Consiliul Local	Situat in comuna Roata de Jos sat Cartojani; Suprafata: 400 mp; Vecinatati: N – Geatara Stelian; S – teren aferent scolii generale nr. 2 Cartojani; E – str. Crizantemei; V – teren aferent scolii generale nr. 2;		23.844,47	Completare conform poz.38 din H.C.L. nr. 36/17.10.20 08, privind modificarea inventarului bunurilor ce apartin domeniului public Imobil nr. cadastral 492, conform Extras Carte Funciara 33211
189	1.6.4	Sediu remiza I.S.U.	Situat in comuna Roata de Jos sat Roata de Jos; Sprafata construita: 646 mp; Vecinatati: E – dispensar	2007	1.518.590, 16	Completare conform poz.39 din H.C.L. nr. 36/17.10.20 08, privind

			veterinar; N – str. Constitutiei; V – D.C. – str. Principala; S – Nigrla Ion;			modificarea inventarului bunurilor ce apartin domeniului public
190	1.8.1 2	Statie epurare ape uzate	Situat in comuna Roata de Jos sat Sadina; Suprafata construita 430 mp; Vecinatati: N – teren Consiliu Local; E – teren Consiliu Local; V – teren Consiliu Local; S - teren Consiliu Local;	2008	224.397,47	Completare conform poz.40 din H.C.L. nr. 36/17.10.20 08, privind modificarea inventarului bunurilor ce apartin domeniului public
191	1.5.9	Teren aferent Statie epurare ape uzate	Situat in comuna Roata de Jos sat Sadina; Suprafata: 2000 mp; Vecinatati: N – teren Consiliu Local; E – teren Consiliu Local; V – teren Consiliu Local; S – teren Consiliu Local;	2008	22.141,57	Completare conform poz.41 din H.C.L. nr. 36/17.10.20 08, privind modificarea inventarului bunurilor ce apartin domeniului public
192	1.6.2	Parcul Tineretului	Situat in comuna Roata de Jos sat Roata de Jos; Suprafata:7648 mp; Vecinatati: E – D.J. 611 str. Republicii; N – Murgila Marin; V – raul Dambovnic; S - D.J. 611 str. Republicii;	2010	871.544,19	H.C.L. 29/30.06.20 11
193	1.5.9	Teren aferent Parc Tineretului	Situat in comuna Roata de Jos sat Roata de Jos; Suprafata: 7648 mp; Vecinatati: E – D.J. 611 str. Republicii; N – Murgila Marin; V – raul Dambovnic; S – D.J. 611 str. Republicii;	1965	455.912,04	H.C.L. 29/30.06.20 11
194	1.3.7.	Str.	Sat Sadina;	2008	53.738	Conform

	1	Frizerului	Lungime: 97 m;			H.C.L. nr. 30/21.04.2007 privind stabilirea nomenclaturii a stradală
195	1.3.7.1	Str. Vanatori	Sat Cartojani; Lungime: 261 m;	2007	108.327	Completare conform poz.43 din H.C.L. nr. 36/17.10.2008, privind modificarea inventarului bunurilor ce aparțin domeniului public
196	1.3.7.1	Aleea Magnoliei	Sat Roata de Jos; Lungime: 200 m;	2008	203.666	Completare conform H.C.L. nr. 30/21.04.2007, privind stabilirea nomenclaturii a stradală
197	1.3.7.1	Str. Gradini	Sat Roata de Jos; Lungime: 500 m;	2008	123.258	Completare conform poz.45 din H.C.L. nr. 36/17.10.2008, privind modificarea inventarului bunurilor ce aparțin domeniului public
198	1.3.7.1	Str. Noua	Sat Roata de Jos; Lungime: 199 m;	2008	49.057	Completare conform poz.46 din H.C.L. nr. 36/17.10.2008, privind modificarea inventarului bunurilor ce aparțin domeniului public
199	1.3.7.1	Str. Intrarea Planetei	Sat Roata Mica; Lungime: 50 m;	2008	22.096	Completare conform poz.47 din H.C.L. nr. 36/17.10.2008, privind modificarea inventarului bunurilor ce aparțin domeniului public

						08, privind modificarea inventarului bunurilor ce apartin domeniului public
200	1.3.7. 1	Str. Sondelor	Sat Roata Mica; Lungime: 123 m;	2008	54.358	Completare conform poz.48 din H.C.L. nr. 36/17.10.2008, privind modificarea inventarului bunurilor ce apartin domeniului public
201	1.3.7. 1	Str. Rasaritului	Sat Roata Mica; Lungime: 185 m;	2008	81.757	Completare conform poz.49 din H.C.L. nr. 36/17.10.2008, privind modificarea inventarului bunurilor ce apartin domeniului public
202	1.3.7. 1	Str. Nucilor	Sat Cartojani; Lungime: 124 m;	2008	54.800	Completare conform poz.50 din H.C.L. nr. 36/17.10.2008, privind modificarea inventarului bunurilor ce apartin domeniului public
203	1.3.7. 1	Alea Brandusei	Sat Cartojani; Lungime: 100 m;	2008	44.194	Completare conform poz.51 din H.C.L. nr. 36/17.10.2008, privind modificarea inventarului bunurilor ce apartin domeniului public

204	1.3.7. 1	Alea Arinului	Sat Cartojani; Lungime: 61 m;	2008	26.957	Completare conform poz.52 din H.C.L. nr. 36/17.10.2008, privind modificarea inventarului bunurilor ce apartin domeniului public
205	1.3.7. 1	Str. Ficusului	Sat Cartojani; Lungime: 440 m;	2008	194.451	Completare conform poz.53 din H.C.L. nr. 36/17.10.2008, privind modificarea inventarului bunurilor ce apartin domeniului public
206	1.3.7. 1	Str. Abatorului	Sat Cartojani; Lungime: 1550 m;	2008	539.106	Completare conform poz.54 din H.C.L. nr. 36/17.10.2008, privind modificarea inventarului bunurilor ce apartin domeniului public
207	1.3.7. 1	Str. Ghiocelului	Sat Sadinai; Lungime: 200 m;	2008	88.387	Completare conform poz.55 din H.C.L. nr. 36/17.10.2008, privind modificarea inventarului bunurilor ce apartin domeniului public
208	1.3.7. 1	Str. Intrarea Vaii	Sat Roata de Jos; Lungime: 250 m;	2008	110.484	Completare conform poz.56 din H.C.L. nr. 36/17.10.2008, privind modificarea

						inventarului bunurilor ce apartin domeniului public
209	1.3.7.1	Str. Industriilor	Sat Roata Mica ; Lungime: 300 m;	2008	381.875	Completare conform poz.57 din H.C.L. nr. 36/17.10.2008, privind modificarea inventarului bunurilor ce apartin domeniului public
210		Retea distributie gaze naturale	Sat Roata de Jos; Lungime: 50,563 km;	2008	5.722.157,66	Completare conform poz.58 din H.C.L. nr. 36/17.10.2008, privind modificarea inventarului bunurilor ce apartin domeniului public
211		Retea canalizare	Sat Roata de Jos; Lungime: 4 km;	2010	2.931.508,90	H.C.L. 29/30.06.2011
212	1.5.9	Teren Consiliul Local – fostul teren al scolii	Sat Roata de Jos Vecinatati: N-Str. Republicii, E-Turtica Viorel, Raul Dambovnic si la V – Stanciu Nicolae Suprafata: 1530 mp.	2010	97.717,25	H.C.L. 29/30.06.2011, si Inventar domniniu public 2014
213	1.5.9	Teren Consiliul Local	Sat Roata de Jos; Suprafata: 12.341 mp;	2010	735.670,83	Completare conform H.C.L. nr. 19/25.03.2010, privind trecerea din domeniul privat in domeniul public al unei suprafete de 12.341 mp si modificarea inventarului

						domeniului public al comunei Roata de Jos
214	1.5.9	Teren intravilan fost C.A.P.	Sat Roata de Jos; Suprafata: 5200 mp; Vecinatati: N – Ilie Ilinca, Iamandi Vasile si Radu Ion; E – drum exploatare; S – str. Constitutiei; V – Georgescu Ion, Grigore Virgil, Grigore Stelica	2010	309.982.,0 4	H.C.L. 29/30.06.20 11
215	1.5.9	Teren intravilan Consiliul Local	Comuna Roata de Jos, sat Cartojani; Suprafata: 245 mp; Vecinatati: N – biserica Cartojani; E – str. Raului; S – str. Raului; V – str. Bisericii;	2010	14.604,92	H.C.L. 29/30.06.20 11
216	1.5.9	Teren intravilan Consiliul Local	Comuna Roata de Jos, sat Cartojani; Suprafata: 150 mp; Vecinatati: N – str. Macesilor; E – str. Prunului; S – Panait Gheorghe; V – str. Prunului;	2010	8.941.79	H.C.L. 29/30.06.20 11
217	1.6.2	Parc Zona Olteni + Bisericii	Comuna Roata de Jos, Sat Cartojani Suprafata 200 mp. E – Strada Bisericii S – Nastase Gheorghe N – Strada Olteni V – Matei Constantin	2008	56.768,52	H.C.L. 29/30.06.20 11
218	1.5.9	Teren intravilan aferent Scur intersectie Strada Principala cu Strada Constitutiei	Comuna Roata de Jos, Sat Roata de Jos; Suprafata: 145 mp; V - Strada Principala ; E – Str. Constitutiei; S – str. Principala; V – Str. Principala	2013	317980	Inventarul bunurilor ce apartin domeniului public pe anul 2014
219	1.6.2	Scur intersectie Starda Principala cu Strada Constitutiei	Comuna Roata de Jos, sat Roata de Jos; Suprafata: 145 mp; Vecinatati: V - Strada Principala ; E – Str. Constitutiei; S – str. Principala;	2013	14980	Inventarul bunurilor ce apartin domeniului public pe anul 2014

			V – Str. Principala			
220	1.5.9	Teren intravilan aferent Scur intersectie Starda Republicii cu Strada Constitutiei	Comuna Roata de Jos, sat Roata de Jos; Suprafata: 215 mp; Vecinatati: N – str. Republicii; E – str. Constitutiei; S – Str. Republicii; V – str. Republicii;	2013	9170	Inventarul bunurilor ce apartin domeniului public pe anul 2014
221	1.6.2	Scur intersectie Starda Republicii cu Strada Constitutiei	Comuna Roata de Jos, sat Roata de Jos; Suprafata: 215 mp; Vecinatati: N – str. Republicii; E – str. Constitutiei; S – Str. Republicii; V – str. Republicii;	2013	14980	Inventarul bunurilor ce apartin domeniului public pe anul 2014
222	1.6.2	Spatiu verde sat Cartojani Strada Raului si Strada Bisericii	Comuna Roata de Jos, sat Cartojani; Suprafata: 245 mp; (- cismea) Vecinatati: N – biserica Cartojani; E – str. Raului; S – str. Raului; V – str. Bisericii;	2013	14980	Inventarul bunurilor ce apartin domeniului public pe anul 2014
223	1.5.9	Teren intravilan aferent "Colonie" Comuna Roata de Jos, sat Roata de Jos	Comuna Roata de Jos, sat Roata de Jos; Suprafata: 12.190 mp;	2014		Inventarul bunurilor ce apartin domeniului public pe anul 2014
224	1.6.2	Put (fantana publica)	Situat in comuna Roata de Jos sat Cartojani, la intersectia Strada Raului cu Strada Bisericii Suprafata: mp;	2014		Inventarul bunurilor ce apartin domeniului public pe anul 2014
225	1.6.2	Drum Comunal 181	Situat in comuna Roata de Jos, sat Cartojani, face legatura intre satul Cartojani si limita u.a.t comuna Crevedia Mare, Judetul Giurgiu (suprapunere cu Strada Bucuresti 1500 m) L= 4.605 m Suprafata: ___ mp;	2014	2.437.707	Inventarul bunurilor ce apartin domeniului public pe anul 2014 H.C.L. nr. 25/13.08.2014, privind aprobarea incadrarii in

						categoria functionala de drum comunal DC 181
226	1.6.2	Drum Comunal 182	Situat in comuna Roata de Jos, sat Cartojani, face legatura intre satul Cartojani si satul Vanatorii Mari, din comuna Vanatorii Mici, Judetul Giurgiu L= 3.415 m Suprafata: ___ mp;	2014	1.102.094	Inventarul bunurilor ce apartin domeniului public pe anul 2014 H.C.L. nr. 26/13.08.2014, , privind clasificarii unui drum local de exploatare, neclasate in categoria drumurilor comunale care face legatura intre satul Cartojani, Comuna Roata de Jos, si satul Vanatorii Mari, comuna Vanatorii Mici – DC 182
227	1.5.9	Drumuri de exploatare , DE 3 Comuna Roata de Jos	Comuna Roata de Jos, SC 1 (sector) Suprafata: 10.011 mp; Lungime 2.511 m.	2014	90090	Inventarul bunurilor ce apartin domeniului public pe anul 2014
228	1.5.9	Drumuri de exploatare , DE 3/1 Comuna Roata de Jos	Comuna Roata de Jos, SC 1 (sector) Suprafata: 1.467 mp; Lungime 367 m.	2014		Inventarul bunurilor ce apartin domeniului public pe anul 2014
229	1.5.9	Drumuri de exploatare, DE 1 Comuna	Comuna Roata de Jos, SC 1 (sector) Suprafata: 7.041 mp; Lungime 1.761 m.	2014	63369	Inventarul bunurilor ce apartin domeniului

		Roata de Jos				public pe anul 2014
230	1.5.9	Drumuri de exploatare, DE 5 Comuna Roata de Jos	Comuna Roata de Jos, SC 1 (sector) Suprafata: 9.047 mp; Lungime 2.254 m.	2014	8142	Inventarul bunurilor ce apartin domeniului public pe anul 2014
231	1.5.9	Drumuri de exploatare, DE 10 Comuna Roata de Jos	Comuna Roata de Jos, SC 1 (sector) Suprafata: 8.903 mp; Lungime 2.223 m.	2014	80127	Inventarul bunurilor ce apartin domeniului public pe anul 2014
232	1.5.9	Drumuri de exploatare, DE 3/2 Comuna Roata de Jos	Comuna Roata de Jos, SC 1 (sector) Suprafata: 2.958 mp; Lungime 1.244	2014	2662	Inventarul bunurilor ce apartin domeniului public pe anul 2014
233	1.5.9	Drumuri de exploatare, DE 35 Comuna Roata de Jos	Comuna Roata de Jos, SC 1 (sector) Suprafata: 6.346 mp; Lungime 1.590 m.	2014	5711	Inventarul bunurilor ce apartin domeniului public pe anul 2014
234	1.5.9	Drumuri de exploatare, DE 35/11 Comuna Roata de Jos	Comuna Roata de Jos, SC 1 (sector) Suprafata: 3.707 mp; Lungime 931 m.	2014	3336	Inventarul bunurilor ce apartin domeniului public pe anul 2014
235	1.5.9	Drumuri de exploatare, DE 35/2 Comuna Roata de Jos	Comuna Roata de Jos, SC 1 (sector) Suprafata: 2.731 mp; Lungime 685 m.	2014	2458	Inventarul bunurilor ce apartin domeniului public pe anul 2014
236	1.5.9	Drumuri de exploatare, DE 58 Comuna Roata de Jos	Comuna Roata de Jos, SC 1 (sector) Suprafata: 9.932 mp; Lungime 2.420 m.	2014	8938	Inventarul bunurilor ce apartin domeniului public pe anul 2014
237	1.5.9	Drumuri de exploatare, DE 61 Comuna Roata de Jos	Comuna Roata de Jos, SC 1 (sector) Suprafata: 3.683 mp; Lungime 921 m.	2014	3317	Inventarul bunurilor ce apartin domeniului public pe anul 2014
238	1.5.9	Drumuri de exploatare, DE 60 Comuna	Comuna Roata de Jos, SC 1 (sector) Suprafata: 1.075 mp; Lungime 272 m.	2014	970	Inventarul bunurilor ce apartin domeniului

		Roata de Jos				public pe anul 2014
239	1.5.9	Drumuri de exploatare, DE 4 Comuna Roata de Jos	Comuna Roata de Jos, SC 1 (sector) Suprafata: 6.459 mp; Lungime 1.617 m.	2014	5813	Inventarul bunurilor ce apartin domeniului public pe anul 2014
240	1.5.9	Drumuri de exploatare, DE 4/1 Comuna Roata de Jos	Comuna Roata de Jos, SC 1 (sector) Suprafata: 4.195 mp; Lungime 1.053 m.	2014	37755	Inventarul bunurilor ce apartin domeniului public pe anul 2014
241	1.5.9	Drumuri de exploatare, DE 4/2 Comuna Roata de Jos	Comuna Roata de Jos, SC 1 (sector) Suprafata: 1.415 mp; Lungime 357 m.	2014	12735	Inventarul bunurilor ce apartin domeniului public pe anul 2014
242	1.5.9	Drumuri de exploatare, DE 38 Comuna Roata de Jos	Comuna Roata de Jos, SC 1 (sector) Suprafata: 3.875 mp; Lungime 972 m.	2014	34875	Inventarul bunurilor ce apartin domeniului public pe anul 2014
243	1.5.9	Drumuri de exploatare, DE 5/1 Comuna Roata de Jos	Comuna Roata de Jos, SC 1 (sector) Suprafata: 14.275 mp; Lungime 1.667 m.	2014	12848	Inventarul bunurilor ce apartin domeniului public pe anul 2014
244	1.5.9	Drumuri de exploatare, DE 152/1 Comuna Roata de Jos	Comuna Roata de Jos, SC 1 (sector) Suprafata: 2.756 mp; Lungime 693 m.	2014	24804	Inventarul bunurilor ce apartin domeniului public pe anul 2014
245	1.5.9	Drumuri de exploatare, DE 152/2 Comuna Roata de Jos	Comuna Roata de Jos, SC 1 (sector) Suprafata: 2.618 mp; Lungime 660 m.	2014	19062	Inventarul bunurilor ce apartin domeniului public pe anul 2014
246	1.5.9	Drumuri de exploatare, DE 11 Comuna Roata de Jos	Comuna Roata de Jos, SC 1 (sector) Suprafata: 13.385 mp; Lungime 2.870 m.	2014	12046	Inventarul bunurilor ce apartin domeniului public pe anul 2014
247	1.5.9	Drumuri de exploatare, DE 18/1 Comuna	Comuna Roata de Jos, SC 1 (sector) Suprafata: 3.292 mp; Lungime 827 m.	2014	2962	Inventarul bunurilor ce apartin domeniului

		Roata de Jos				public pe anul 2014
248	1.5.9	Drumuri de exploatare, DE 18/2 Comuna Roata de Jos	Comuna Roata de Jos, SC 1 (sector) Suprafata: 3.276 mp; Lungime 823 m.	2014	2970	Inventarul bunurilor ce apartin domeniului public pe anul 2014
249	1.5.9	Drumuri de exploatare, DE 18/3 Comuna Roata de Jos	Comuna Roata de Jos, SC 1 (sector) Suprafata: 2.920 mp; Lungime 734 m.	2014	2610	Inventarul bunurilor ce apartin domeniului public pe anul 2014
250	1.5.9	Drumuri de exploatare, DE 178 Comuna Roata de Jos	Comuna Roata de Jos, SC 1 (sector) Suprafata: 5.807 mp; Lungime 1.455 m.	2014	5400	Inventarul bunurilor ce apartin domeniului public pe anul 2014
251	1.5.9	Drumuri de exploatare, DE 148/1 Comuna Roata de Jos	Comuna Roata de Jos, SC 1 (sector) Suprafata: 2.401 mp; Lungime 604 m.	2014	2160	Inventarul bunurilor ce apartin domeniului public pe anul 2014
252	1.5.9	Drumuri de exploatare, DE 173 Comuna Roata de Jos	Comuna Roata de Jos, SC 1 (sector) Suprafata: 3.470 mp; Lungime 871 m.	2014	3150	Inventarul bunurilor ce apartin domeniului public pe anul 2014
253	1.5.9	Drumuri de exploatare, DE 173/1 Comuna Roata de Jos	Comuna Roata de Jos, SC 1 (sector) Suprafata: 2.220 mp; Lungime 559 m.	2014	1980	Inventarul bunurilor ce apartin domeniului public pe anul 2014
254	1.5.9	Drumuri de exploatare, DE 110 Comuna Roata de Jos	Comuna Roata de Jos, SC 1 (sector) Suprafata: 1.814 mp; Lungime 425 m.	2014	1620	Inventarul bunurilor ce apartin domeniului public pe anul 2014
255	1.5.9	Drumuri de exploatare, DE 112/1 Comuna Roata de Jos	Comuna Roata de Jos, SC 1 (sector) Suprafata: 1.394 mp; Lungime 352 m.	2014	1260	Inventarul bunurilor ce apartin domeniului public pe anul 2014
256	1.5.9	Drumuri de exploatare, DE 173/2 Comuna	Comuna Roata de Jos, SC 1 (sector) Suprafata: 1.764 mp; Lungime 353 m.	2014	1584	Inventarul bunurilor ce apartin domeniului

		Roata de Jos				public pe anul 2014
257	1.5.9	Drumuri de exploatare, DE 173/3 Comuna Roata de Jos	Comuna Roata de Jos, SC 1 (sector) Suprafata: 972 mp; Lungime 245 m.	2014	873	Inventarul bunurilor ce apartin domeniului public pe anul 2014
258	1.5.9	Drumuri de exploatare, DE 173/4 Comuna Roata de Jos	Comuna Roata de Jos, SC 1 (sector) Suprafata: 946 mp; Lungime 240 m.	2014	864	Inventarul bunurilor ce apartin domeniului public pe anul 2014
259	1.5.9	Drumuri de exploatare, DE 173/5 Comuna Roata de Jos	Comuna Roata de Jos, SC 1 (sector) Suprafata: 822 mp; Lungime 207 m.	2014	738	Inventarul bunurilor ce apartin domeniului public pe anul 2014
260	1.5.9	Drumuri de exploatare, DE 174 Comuna Roata de Jos	Comuna Roata de Jos, SC 1 (sector) Suprafata: 11.273 mp; Lungime 2.322 m.	2014	10080	Inventarul bunurilor ce apartin domeniului public pe anul 2014
261	1.5.9	Drumuri de exploatare, DE 288 Comuna Roata de Jos	Comuna Roata de Jos, SC 1 (sector) Suprafata: 8.453 mp; Lungime 2.117 m.	2014	7650	Inventarul bunurilor ce apartin domeniului public pe anul 2014
262	1.5.9	Drumuri de exploatare, DE 288/1 Comuna Roata de Jos	Comuna Roata de Jos, SC 1 (sector) Suprafata: 7.023 mp; Lungime 1.759 m.	2014	6300	Inventarul bunurilor ce apartin domeniului public pe anul 2014
263	1.5.9	Drumuri de exploatare, DE 296 Comuna Roata de Jos	Comuna Roata de Jos, SC 1 (sector) Suprafata: 8.430 mp; Lungime 2.112 m.	2014	7360	Inventarul bunurilor ce apartin domeniului public pe anul 2014
264	1.5.9	Drumuri de exploatare, DE 296/1 Comuna	Comuna Roata de Jos, SC 1 (sector) Suprafata: 1.894 mp; Lungime 475 m.	2014	1701	Inventarul bunurilor ce apartin domeniului

		Roata de Jos				public pe anul 2014
265	1.5.9	Drumuri de exploatare, DE 1071 Comuna Roata de Jos	Comuna Roata de Jos, SC 1 (sector) Suprafata: 6.976 mp; Lungime 1.756 m.	2014	6273	Inventarul bunurilor ce apartin domeniului public pe anul 2014
266	1.5.9	Drumuri de exploatare, DE 1075/1 Comuna Roata de Jos	Comuna Roata de Jos, SC 1 (sector) Suprafata: 6.022 mp; Lungime 1.952 m.	2014	5418	Inventarul bunurilor ce apartin domeniului public pe anul 2014
267	1.5.9	Drumuri de exploatare, DE 276/1 Comuna Roata de Jos	Comuna Roata de Jos, SC 2 (sector) Suprafata: 5.424 mp.; Lungime 1.364 m.	2014	4860	Inventarul bunurilor ce apartin domeniului public pe anul 2014
268	1.5.9	Drumuri de exploatare, DE 277/1 Comuna Roata de Jos	Comuna Roata de Jos, SC 2 (sector) Suprafata: 4.548 mp; Lungime 1.130 m.	2014	4050	Inventarul bunurilor ce apartin domeniului public pe anul 2014

269	1.5.9	Drumuri de exploatare, DE 238 Comuna Roata de Jos	Comuna Roata de Jos, SC 2 (sector) Suprafata: 19.770 mp; Lungime 4.932 m.	2014	17730	Inventarul bunurilor ce apartin domeniului public pe anul 2014
270	1.5.9	Drumuri de exploatare, DE 220 Comuna Roata de Jos	Comuna Roata de Jos, SC 2 (sector) Suprafata: 7.874 mp;	2014	7110	Inventarul bunurilor ce apartin domeniului public pe anul

			Lungime 1.961 m.			2014
271	1.5.9	Drumuri de exploatare, DE 1889 Comuna Roata de Jos	Comuna Roata de Jos, SC 2 (sector) Suprafata: 7.064 mp; Lungime 1.770 m.	2014	6354	Inventarul bunurilor ce apartin domeniului public pe anul 2014
272	1.5.9	Drumuri de exploatare, DE 901 Comuna Roata de Jos	Comuna Roata de Jos, SC 2 (sector) Suprafata: 3.349 mp; Lungime 721 m.	2014	2970	Inventarul bunurilor ce apartin domeniului public pe anul 2014
273	1.5.9	Drumuri de exploatare, DE 1067 Comuna Roata de Jos	Comuna Roata de Jos, SC 2 (sector) Suprafata: 3.515 mp; Lungime 863 m.	2014	3150	Inventarul bunurilor ce apartin domeniului public pe anul 2014
274	1.5.9	Drumuri de exploatare, DE 1035 Comuna Roata de Jos	Comuna Roata de Jos, SC 2 (sector) Suprafata: 7.421 mp; Lungime 1.357 m.	2014	66601	Inventarul bunurilor ce apartin domeniului public pe anul 2014
275	1.5.9	Drumuri de exploatare, DE 1045/1 Comuna Roata de Jos	Comuna Roata de Jos, SC 2 (sector) Suprafata: 1.733 mp; Lungime 438 m.	2014	1530	Inventarul bunurilor ce apartin domeniului public pe anul 2014
276	1.5.9	Drumuri de exploatare, DE 1034/1 Comuna Roata de Jos	Comuna Roata de Jos, SC 2 (sector) Suprafata: 5.828 mp; Lungime 1.461 m.	2014	5220	Inventarul bunurilor ce apartin domeniului public pe anul 2014
277	1.5.9	Drumuri de exploatare, DE 1034 Comuna Roata de Jos	Comuna Roata de Jos, SC 2 (sector) Suprafata: 6.719 mp; Lungime 1.685 m.	2014	6030	Inventarul bunurilor ce apartin domeniului public pe anul 2014
278	1.5.9	Drumuri de exploatare, DE 1076 Comuna Roata de Jos	Comuna Roata de Jos, SC 2 (sector) Suprafata: 19.658 mp; Lungime 2.739 m.	2014	17730	Inventarul bunurilor ce apartin domeniului public pe anul 2014
279	1.5.9	Drumuri de exploatare,	Comuna Roata de Jos,	2014	4320	Inventarul bunurilor ce

		DE 1071 Comuna Roata de Jos	SC 2 (sector) Suprafata: 4.893 mp; Lungime 1.203 m.			apartin domeniului public pe anul 2014
280	1.5.9	Drumuri de exploatare, DE 1098 Comuna Roata de Jos	Comuna Roata de Jos, SC 2 (sector) Suprafata: 9.792 mp; Lungime 2.433 m.	2014	8820	Inventarul bunurilor ce apartin domeniului public pe anul 2014
281	1.5.9	Drumuri de exploatare, DE 1044 Comuna Roata de Jos	Comuna Roata de Jos, SC 2 (sector) Suprafata: 3.706 mp; Lungime 937 m.	2014	3330	Inventarul bunurilor ce apartin domeniului public pe anul 2014
282	1.5.9	Drumuri de exploatare, DE 1097/1 Comuna Roata de Jos	Comuna Roata de Jos, SC 2 (sector) Suprafata: 12.005 mp; Lungime 2.985 m.	2014	10800	Inventarul bunurilor ce apartin domeniului public pe anul 2014
283	1.5.9	Drumuri de exploatare, DE 1103/1 Comuna Roata de Jos	Comuna Roata de Jos, SC 2 (sector) Suprafata: 5.037 mp; Lungime 1.263 m.	2014	4566	Inventarul bunurilor ce apartin domeniului public pe anul 2014
284	1.5.9	Drumuri de exploatare, DE 1107 Comuna Roata de Jos	Comuna Roata de Jos, SC 2 (sector) Suprafata: 9.082 mp; Lungime 2.274 m.	2014	8100	Inventarul bunurilor ce apartin domeniului public pe anul 2014
285	1.5.9	Drumuri de exploatare, DE 1104/1 Comuna Roata de Jos	Comuna Roata de Jos, SC 2 (sector) Suprafata: 3.297 mp; Lungime 829 m.	2014	2970	Inventarul bunurilor ce apartin domeniului public pe anul 2014
286	1.5.9	Drumuri de exploatare, DE 1152/1 Comuna Roata de Jos	Comuna Roata de Jos, SC 2 (sector) Suprafata: 6.010 mp; Lungime 1.481 m.	2014	5400	Inventarul bunurilor ce apartin domeniului public pe anul 2014
287	1.5.9	Drumuri de exploatare, DE 1152/2 Comuna Roata de Jos	Comuna Roata de Jos, SC 2 (sector) Suprafata: 533 mp; Lungime 137 m.	2014	450	Inventarul bunurilor ce apartin domeniului public pe anul 2014
288	1.5.9	Drumuri de exploatare,	Comuna Roata de Jos,	2014	5580	Inventarul bunurilor ce

		DE 1187 Comuna Roata de Jos	SC 2 (sector) Suprafata: 6.237 mp; Lungime 1.477 m.			apartin domeniului public pe anul 2014
289	1.5.9	Drumuri de exploatare, DE 1187/1 Comuna Roata de Jos	Comuna Roata de Jos, SC 2 (sector) Suprafata: 1.205 mp; Lungime 305 m.	2014	1080	Inventarul bunurilor ce apartin domeniului public pe anul 2014
290	1.5.9	Drumuri de exploatare, DE 1187/2 Comuna Roata de Jos	Comuna Roata de Jos, SC 2 (sector) Suprafata: 819 mp; Lungime 196 m.	2014	720	Inventarul bunurilor ce apartin domeniului public pe anul 2014
291	1.5.9	Drumuri de exploatare, DE 1187/3 Comuna Roata de Jos	Comuna Roata de Jos, SC 2 (sector) Suprafata: 8.455 mp; Lungime 2.131 m.	2014	7650	Inventarul bunurilor ce apartin domeniului public pe anul 2014
292	1.5.9	Drumuri de exploatare, DE 1184 Comuna Roata de Jos	Comuna Roata de Jos, SC 2 (sector) Suprafata: 3.274 mp; Lungime 821 m.	2014	2970	Inventarul bunurilor ce apartin domeniului public pe anul 2014
293	1.5.9	Drumuri de exploatare, DE 1184/1 Comuna Roata de Jos	Comuna Roata de Jos, SC 2 (sector) Suprafata: 826 mp; Lungime 211 m.	2014	720	Inventarul bunurilor ce apartin domeniului public pe anul 2014
294	1.5.9	Drumuri de exploatare, DE 1187 Comuna Roata de Jos	Comuna Roata de Jos, SC 2 (sector) Suprafata: 5.037 mp; Lungime 1.263 m.	2014	4590	Inventarul bunurilor ce apartin domeniului public pe anul 2014
295	1.5.9	Drumuri de exploatare, DE 1165/1 Comuna Roata de Jos	Comuna Roata de Jos, SC 2 (sector) Suprafata: 5.259 mp; Lungime 1.271 m.	2014	4680	Inventarul bunurilor ce apartin domeniului public pe anul 2014
296	1.5.9	Drumuri de exploatare, DE 817/1 Comuna Roata de Jos	Comuna Roata de Jos, SC 2 (sector) Suprafata: 7.280 mp; Lungime 1.816 m.	2014	6570	Inventarul bunurilor ce apartin domeniului public pe anul 2014
297	1.5.9	Drumuri de exploatare,	Comuna Roata de Jos,	2014	2070	Inventarul bunurilor ce

		DE 884/1 Comuna Roata de Jos	SC 2 (sector) Suprafata: 2.291 mp; Lungime 1.576 m.			apartin domeniului public pe anul 2014
298	1.5.9	Drumuri de exploatare, DE 1118 Comuna Roata de Jos	Comuna Roata de Jos, SC 2 (sector) Suprafata: 4.534 mp; Lungime 1.137 m.	2014	4050	Inventarul bunurilor ce apartin domeniului public pe anul 2014
299	1.5.9	Drumuri de exploatare, DE 1118/1 Comuna Roata de Jos	Comuna Roata de Jos, SC 2 (sector) Suprafata: 4.695 mp; Lungime 1.177 m.	2014	4320	Inventarul bunurilor ce apartin domeniului public pe anul 2014
300	1.5.9	Drumuri de exploatare, DE 1118/2 Comuna Roata de Jos	Comuna Roata de Jos, SC 2 (sector) Suprafata: 7.197 mp; Lungime 1.798 m.	2014	6480	Inventarul bunurilor ce apartin domeniului public pe anul 2014
301	1.5.9	Drumuri de exploatare, DE 1118/3 Comuna Roata de Jos	Comuna Roata de Jos, SC 2 (sector) Suprafata: 2.104 mp; Lungime 530 m.	2014	1890	Inventarul bunurilor ce apartin domeniului public pe anul 2014
302	1.5.9	Drumuri de exploatare, DE 1125/1 Comuna Roata de Jos	Comuna Roata de Jos, SC 2 (sector) Suprafata: 3.942 mp; Lungime 941 m.	2014	3510	Inventarul bunurilor ce apartin domeniului public pe anul 2014
303	1.5.9	Drumuri de exploatare, DE 1125 Comuna Roata de Jos	Comuna Roata de Jos, SC 2 (sector) Suprafata: 7.501 mp; Lungime 1.834 m.	2014	6750	Inventarul bunurilor ce apartin domeniului public pe anul 2014
304	1.5.9	Drumuri de exploatare, DE 1127 Comuna Roata de Jos	Comuna Roata de Jos, SC 2 (sector) Suprafata: 2.616 mp; Lungime 658 m.	2014	2340	Inventarul bunurilor ce apartin domeniului public pe anul 2014
305	1.5.9	Drumuri de exploatare, DE 1127 Comuna Roata de Jos	Comuna Roata de Jos, SC 2 (sector) Suprafata: 3.004 mp; Lungime 755 m.	2014	2700	Inventarul bunurilor ce apartin domeniului public pe anul 2014

306	1.5.9	Drumuri de exploatare, DE 1133 Comuna Roata de Jos	Comuna Roata de Jos, SC 2 (sector) Suprafata: 1.085 mp; Lungime 275 m.	2014	900	Inventarul bunurilor ce apartin domeniului public pe anul 2014
307	1.5.9	Drumuri de exploatare, DE 1133/1 Comuna Roata de Jos	Comuna Roata de Jos, SC 2 (sector) Suprafata: 1.136 mp; Lungime 287 m.	2014	990	Inventarul bunurilor ce apartin domeniului public pe anul 2014
308	1.5.9	Drumuri de exploatare, DE 1133/2 Comuna Roata de Jos	Comuna Roata de Jos, SC 2 (sector) Suprafata: 1.029 mp; Lungime 265 m.	2014	900	Inventarul bunurilor ce apartin domeniului public pe anul 2014
309	1.5.9	Drumuri de exploatare, DE 1237 Comuna Roata de Jos	Comuna Roata de Jos, SC 2 (sector) Suprafata: 13.360 mp; Lungime 1.639 m.	2014	12060	Inventarul bunurilor ce apartin domeniului public pe anul 2014
310	1.5.9	Drumuri de exploatare, DE 1227 Comuna Roata de Jos	Comuna Roata de Jos, SC 2 (sector) Suprafata: 13.360 mp; Lungime 1.657 m.	2014	12060	Inventarul bunurilor ce apartin domeniului public pe anul 2014
311	1.5.9	Drumuri de exploatare, DE 1198 Comuna Roata de Jos	Comuna Roata de Jos, SC 2 (sector) Suprafata: 12.684 mp; Lungime 1.971 m.	2014	11430	Inventarul bunurilor ce apartin domeniului public pe anul 2014
312	1.5.9	Drumuri de exploatare, DE 1132 Comuna Roata de Jos	Comuna Roata de Jos, SC 2 (sector) Suprafata: 7.854 mp; Lungime 1.970 m.	2014	7110	Inventarul bunurilor ce apartin domeniului public pe anul 2014
313	1.5.9	Drumuri de exploatare, DE 682/1 Comuna Roata de Jos	Comuna Roata de Jos, SC 3 (sector) Suprafata: 4.859 mp; Lungime 1.236 m.	2014	4410	Inventarul bunurilor ce apartin domeniului public pe anul 2014
314	1.5.9	Drumuri de exploatare, DE 682/2 Comuna Roata de Jos	Comuna Roata de Jos, SC 3 (sector) Suprafata: 11.957 mp; Lungime 2.993 m.	2014	10800	Inventarul bunurilor ce apartin domeniului public pe anul 2014

315	1.5.9	Drumuri de exploatare, DE 461 Comuna Roata de Jos	Comuna Roata de Jos, SC 3 (sector) Suprafata: 12.165 mp; Lungime 3.052 m.	2014	10980	Inventarul bunurilor ce apartin domeniului public pe anul 2014
316	1.5.9	Drumuri de exploatare, DE 578/1 Comuna Roata de Jos	Comuna Roata de Jos, SC 3 (sector) Suprafata: 11.808 mp; Lungime 2.949 m.	2014	10620	Inventarul bunurilor ce apartin domeniului public pe anul 2014
317	1.5.9	Drumuri de exploatare, DE 457/1 Comuna Roata de Jos	Comuna Roata de Jos, SC 3 (sector) Suprafata: 5099 mp; Lungime 1.148 m.	2014	4590	Inventarul bunurilor ce apartin domeniului public pe anul 2014
318	1.5.9	Drumuri de exploatare, DE 480/1 Comuna Roata de Jos	Comuna Roata de Jos, SC 3 (sector) Suprafata: 6.050 mp; Lungime 1.517 m.	2014	5400	Inventarul bunurilor ce apartin domeniului public pe anul 2014
319	1.5.9	Drumuri de exploatare, DE 445 Comuna Roata de Jos	Comuna Roata de Jos, SC 3 (sector) Suprafata: 6.722 mp; Lungime 1.601 m.	2014	6030	Inventarul bunurilor ce apartin domeniului public pe anul 2014
320	1.5.9	Drumuri de exploatare, DE 410 Comuna Roata de Jos	Comuna Roata de Jos, SC 3 (sector) Suprafata: 3.364 mp; Lungime 846 m.	2014	3060	Inventarul bunurilor ce apartin domeniului public pe anul 2014
321	1.5.9	Drumuri de exploatare, DE 578/2 Comuna Roata de Jos	Comuna Roata de Jos, SC 3 (sector) Suprafata: 1.167 mp; Lungime 295 m.	2014	1080	Inventarul bunurilor ce apartin domeniului public pe anul 2014
322	1.5.9	Drumuri de exploatare, DE 379 Comuna Roata de Jos	Comuna Roata de Jos, SC 3 (sector) Suprafata: 12.633 mp; Lungime 3.010 m.	2014	11340	Inventarul bunurilor ce apartin domeniului public pe anul 2014
323	1.5.9	Drumuri de exploatare, DE 543/1 Comuna Roata de Jos	Comuna Roata de Jos, SC 3 (sector) Suprafata: 1.158 mp; Lungime 289 m.	2014	990	Inventarul bunurilor ce apartin domeniului public pe anul 2014

324	1.5.9	Drumuri de exploatare, DE 543/2 Comuna Roata de Jos	Comuna Roata de Jos, SC 3 (sector) Suprafata: 2.180 mp; Lungime 544 m.	2014	1980	Inventarul bunurilor ce apartin domeniului public pe anul 2014
325	1.5.9	Drumuri de exploatare, DE 543/2 Comuna Roata de Jos	Comuna Roata de Jos, SC 3 (sector) Suprafata: 2.035 mp; Lungime 508 m.	2014	1800	Inventarul bunurilor ce apartin domeniului public pe anul 2014
326	1.5.9	Drumuri de exploatare, DE 395 Comuna Roata de Jos	Comuna Roata de Jos, SC 3 (sector) Suprafata: 6.104 mp; Lungime 1.527 m.	2014	5490	Inventarul bunurilor ce apartin domeniului public pe anul 2014
327	1.5.9	Drumuri de exploatare, DE 320 Comuna Roata de Jos	Comuna Roata de Jos, SC 3 (sector) Suprafata: 1789 mp; Lungime 446 m.	2014	1620	Inventarul bunurilor ce apartin domeniului public pe anul 2014
328	1.5.9	Drumuri de exploatare, DE 654 Comuna Roata de Jos	Comuna Roata de Jos, SC 3 (sector) Suprafata: 9.051 mp; Lungime 2.261 m.	2014	8100	Inventarul bunurilor ce apartin domeniului public pe anul 2014
329	1.5.9	Drumuri de exploatare, DE 885/1 Comuna Roata de Jos	Comuna Roata de Jos, SC 3 (sector) Suprafata: 4.022 mp; Lungime 1.004 m.	2014	3600	Inventarul bunurilor ce apartin domeniului public pe anul 2014
330	1.5.9	Drumuri de exploatare, DE 885/2 Comuna Roata de Jos	Comuna Roata de Jos, SC 3 (sector) Suprafata: 4.778 mp; Lungime 1.190 m.	2014	4320	Inventarul bunurilor ce apartin domeniului public pe anul 2014
331	1.5.9	Drumuri de exploatare, DE 885/3 Comuna Roata de Jos	Comuna Roata de Jos, SC 3 (sector) Suprafata: 4.838 mp; Lungime 1.201 m.	2014	4320	Inventarul bunurilor ce apartin domeniului public pe anul 2014
332	1.5.9	Drumuri de exploatare, DE 500	Comuna Roata de Jos, SC 3 (sector)	2014	1800	Inventarul bunurilor ce apartin

		Comuna Roata de Jos	Suprafata: 2.013 mp; Lungime 502 m.			domeniului public pe anul 2014
333	1.5.9	Drumuri de exploatare, DE 559 Comuna Roata de Jos	Comuna Roata de Jos, SC 3 (sector) Suprafata: 11.718 mp; Lungime 2.927 m.	2014	10530	Inventarul bunurilor ce apartin domeniului public pe anul 2014
334	1.5.9	Drumuri de exploatare, DE 626 Comuna Roata de Jos	Comuna Roata de Jos, SC 3 (sector) Suprafata: 5.544 mp; Lungime 1.385 m.	2014	4950	Inventarul bunurilor ce apartin domeniului public pe anul 2014
335	1.5.9	Drumuri de exploatare, DE 626/1 Comuna Roata de Jos	Comuna Roata de Jos, SC 3 (sector) Suprafata: 3.203 mp; Lungime 801 m.	2014	2880	Inventarul bunurilor ce apartin domeniului public pe anul 2014
336	1.5.9	Drumuri de exploatare, DE 626/2 Comuna Roata de Jos	Comuna Roata de Jos, SC 3 (sector) Suprafata: 1.513 mp; Lungime 378 ml.	2014	1350	Inventarul bunurilor ce apartin domeniului public pe anul 2014
337	1.5.9	Drumuri de exploatare, DE 633 Comuna Roata de Jos	Comuna Roata de Jos, SC 3 (sector) Suprafata: 12.311 mp; Lungime 2.170 m.	2014	11070	Inventarul bunurilor ce apartin domeniului public pe anul 2014
338	1.5.9	Drumuri de exploatare, DE 675 Comuna Roata de Jos	Comuna Roata de Jos, SC 3 (sector) Suprafata: 13.216 mp; Lungime 2.175 m.	2014	11880	Inventarul bunurilor ce apartin domeniului public pe anul 2014
339	1.5.9	Drumuri de exploatare, DE 558/1 Comuna Roata de Jos	Comuna Roata de Jos, SC 3 (sector) Suprafata: 3.227 mp; Lungime 805 m.	2014	2880	Inventarul bunurilor ce apartin domeniului public pe anul 2014
340	1.5.9	Drumuri de exploatare, DE 558/2 Comuna Roata de Jos	Comuna Roata de Jos, SC 3 (sector) Suprafata: 6.137 mp;	2014	5490	Inventarul bunurilor ce apartin domeniului public pe anul

			Lungime 1.535 m.			2014
341	1.5.9	Drumuri de exploatare, DE 558/3 Comuna Roata de Jos	Comuna Roata de Jos, SC 3 (sector) Suprafata: 2.167 mp; Lungime 542 m.	2014	1980	Inventarul bunurilor ce apartin domeniului public pe anul 2014
342	1.5.9	Drumuri de exploatare, DE 637 Comuna Roata de Jos	Comuna Roata de Jos, SC 3 (sector) Suprafata: 2.306 mp; Lungime 575 m.	2014	2070	Inventarul bunurilor ce apartin domeniului public pe anul 2014
343	1.5.9	Drumuri de exploatare, DE 634/1 Comuna Roata de Jos	Comuna Roata de Jos, SC 3 (sector) Suprafata: 4.043 mp; Lungime 1.010 m.	2014	3600	Inventarul bunurilor ce apartin domeniului public pe anul 2014
344	1.5.9	Drumuri de exploatare, DE 634/2 Comuna Roata de Jos	Comuna Roata de Jos, SC 3 (sector) Suprafata: 1.031 mp; Lungime 258 m.	2014	900	Inventarul bunurilor ce apartin domeniului public pe anul 2014
345	1.5.9	Drumuri de exploatare, DE 674/1 Comuna Roata de Jos	Comuna Roata de Jos, SC 3 (sector) Suprafata: 3.797 mp; Lungime 952 m.	2014	3420	Inventarul bunurilor ce apartin domeniului public pe anul 2014
346	1.5.9	Drumuri de exploatare, DE 697/1 Comuna Roata de Jos	Comuna Roata de Jos, SC 3 (sector) Suprafata: 2.254 mp; Lungime 5026 m.	2014	2070	Inventarul bunurilor ce apartin domeniului public pe anul 2014
347	1.5.9	Drumuri de exploatare, DE 685/1 Comuna Roata de Jos	Comuna Roata de Jos, SC 3 (sector) Suprafata: 3.077 mp; Lungime 806 m.	2014	2780	Inventarul bunurilor ce apartin domeniului public pe anul 2014
348	1.5.9	Drumuri de exploatare, DE 103 Comuna Roata de Jos	Comuna Roata de Jos, SC 3 (sector) Suprafata: 4.389 mp;	2014	3960	Inventarul bunurilor ce apartin domeniului public pe anul

			Lungime 1.123 m.			2014
349	1.5.9	Drumuri de exploatare, DE 717/1 Comuna Roata de Jos	Comuna Roata de Jos, SC 3 (sector) Suprafata: 7.161 mp; Lungime 1.243 m.	2014	6480	Inventarul bunurilor ce apartin domeniului public pe anul 2014
350	1.5.9	Drumuri de exploatare, DE 729 Comuna Roata de Jos	Comuna Roata de Jos, SC 3 (sector) Suprafata: 3.422 mp; Lungime 863 m.	2014	3060	Inventarul bunurilor ce apartin domeniului public pe anul 2014
351	1.5.9	Drumuri de exploatare, DE 488 Comuna Roata de Jos	Comuna Roata de Jos, SC 3 (sector) Suprafata: 8.978 mp; Lungime 1.220 m.	2014	8100	Inventarul bunurilor ce apartin domeniului public pe anul 2014
352	1.5.9	Drumuri de exploatare, DE 58 Comuna Roata de Jos	Comuna Roata de Jos, SC 3 (sector) Suprafata: 2.359 mp; Lungime 450 m.	2014	2160	Inventarul bunurilor ce apartin domeniului public pe anul 2014
353	1.5.9	Drumuri de exploatare, DE 487/1 Comuna Roata de Jos	Comuna Roata de Jos, SC 3 (sector) Suprafata: 5.131 mp; Lungime 1.282 m.	2014	4590	Inventarul bunurilor ce apartin domeniului public pe anul 2014
354	1.5.9	Drumuri de exploatare, DE 416 Comuna Roata de Jos	Comuna Roata de Jos, SC 3 (sector) Suprafata: 18.113 mp; Lungime 2.486 m.	2014	16290	Inventarul bunurilor ce apartin domeniului public pe anul 2014
355	1.5.9	Drumuri de exploatare, DE 416/1 Comuna Roata de Jos	Comuna Roata de Jos, SC 3 (sector) Suprafata: 4.354 mp. Lungime 530 m.	2014	3960	Inventarul bunurilor ce apartin domeniului public pe anul 2014
356	1.5.9	Drumuri de exploatare, DE 302 Comuna Roata de Jos	Comuna Roata de Jos, SC 3 (sector) Suprafata: 2.402 mp; Lungime 600 m.	2014	2160	Inventarul bunurilor ce apartin domeniului public pe anul 2014
357	1.5.9	Drumuri de	Comuna Roata de	2014	2070	Inventarul

		exploatare, DE 599/1 Comuna Roata de Jos	Jos, SC 4 (sector) Suprafata: 2.275 mp; Lungime 576 m.			bunurilor ce apartin domeniului public pe anul 2014
358	1.5.9	Drumuri de exploatare, DE 599/2 Comuna Roata de Jos	Comuna Roata de Jos, SC 4 (sector) Suprafata: 5.741 mp; Lungime 1.436 m.	2014	5130	Inventarul bunurilor ce apartin domeniului public pe anul 2014
359	1.5.9	Drumuri de exploatare, DE 600 Comuna Roata de Jos	Comuna Roata de Jos, SC 4 (sector) Suprafata: 6.459 mp; Lungime 1.612 m.	2014	5850	Inventarul bunurilor ce apartin domeniului public pe anul 2014
360	1.5.9	Drumuri de exploatare, DE 602/1 Comuna Roata de Jos	Comuna Roata de Jos, SC 4 (sector) Suprafata: 7.249 mp; Lungime 1.776 m.	2014	6480	Inventarul bunurilor ce apartin domeniului public pe anul 2014
361	1.5.9	Drumuri de exploatare, DE 602/2 Comuna Roata de Jos	Comuna Roata de Jos, SC 4 (sector) Suprafata: 8.699 mp; Lungime 2.150 m.	2014	7830	Inventarul bunurilor ce apartin domeniului public pe anul 2014
362	1.5.9	Drumuri de exploatare, DE 619 Comuna Roata de Jos	Comuna Roata de Jos, SC 4 (sector) Suprafata: 9.266 mp; Lungime 2.311 m.	2014	8370	Inventarul bunurilor ce apartin domeniului public pe anul 2014
363	1.5.9	Drumuri de exploatare, DE 604/1 Comuna Roata de Jos	Comuna Roata de Jos, SC 4 (sector) Suprafata: 1.345 mp; Lungime 336 m.	2014	1170	Inventarul bunurilor ce apartin domeniului public pe anul 2014
364	1.5.9	Drumuri de exploatare, DE 605 Comuna Roata de Jos	Comuna Roata de Jos, SC 4 (sector) Suprafata: 4.253 mp; Lungime 1.062 m.	2014	3870	Inventarul bunurilor ce apartin domeniului public pe anul 2014
365	1.5.9	Drumuri de exploatare, DE 624/1 Comuna Roata de Jos	Comuna Roata de Jos, SC 4 (sector) Suprafata: 1.686 mp;	2014	1530	Inventarul bunurilor ce apartin domeniului public pe anul

			Lungime 416 m.			2014
366	1.5.9	Drumuri de exploatare, DE 1378/1 Comuna Roata de Jos	Comuna Roata de Jos, SC 3 (sector) Suprafata: 18.263 mp; Lungime 3.420 m.	2014	16470	Inventarul bunurilor ce apartin domeniului public pe anul 2014
367	1.5.9	Drumuri de exploatare, DE 1379 Comuna Roata de Jos	Comuna Roata de Jos, SC 4 (sector) Suprafata: 8.782 mp; Lungime 2.215 m.	2014	7920	Inventarul bunurilor ce apartin domeniului public pe anul 2014
368	1.5.9	Drumuri de exploatare, DE 1370 Comuna Roata de Jos	Comuna Roata de Jos, SC 4 (sector) Suprafata: 4.503 mp; Lungime 1.124 m.	2014	4050	Inventarul bunurilor ce apartin domeniului public pe anul 2014
369	1.5.9	Drumuri de exploatare, DE 1370 Comuna Roata de Jos	Comuna Roata de Jos, SC 4 (sector) Suprafata: 3.047 mp; Lungime 899 m.	2014	2790	Inventarul bunurilor ce apartin domeniului public pe anul 2014
370	1.5.9	Drumuri de exploatare, DE 1390 Comuna Roata de Jos	Comuna Roata de Jos, SC 4 (sector) Suprafata: 10.014 mp; Lungime 2.501 m.	2014	9000	Inventarul bunurilor ce apartin domeniului public pe anul 2014
371	1.5.9	Drumuri de exploatare, DE 1358 Comuna Roata de Jos	Comuna Roata de Jos, SC 4 (sector) Suprafata: 8.365 mp; Lungime 2.086 m.	2014	7560	Inventarul bunurilor ce apartin domeniului public pe anul 2014
372	1.5.9	Drumuri de exploatare, DE 1362 Comuna Roata de Jos	Comuna Roata de Jos, SC 4 (sector) Suprafata: 9.613 mp; Lungime 2.366 m.	2014	8640	Inventarul bunurilor ce apartin domeniului public pe anul 2014
373	1.5.9	Drumuri de exploatare, DE 1375 Comuna Roata de Jos	Comuna Roata de Jos, SC 4 (sector) Suprafata: 3.513 mp; Lungime 826 m.	2014	3150	Inventarul bunurilor ce apartin domeniului public pe anul 2014
374	1.5.9	Drumuri de exploatare, DE 766	Comuna Roata de Jos, SC 4 (sector)	2014	11520	Inventarul bunurilor ce apartin

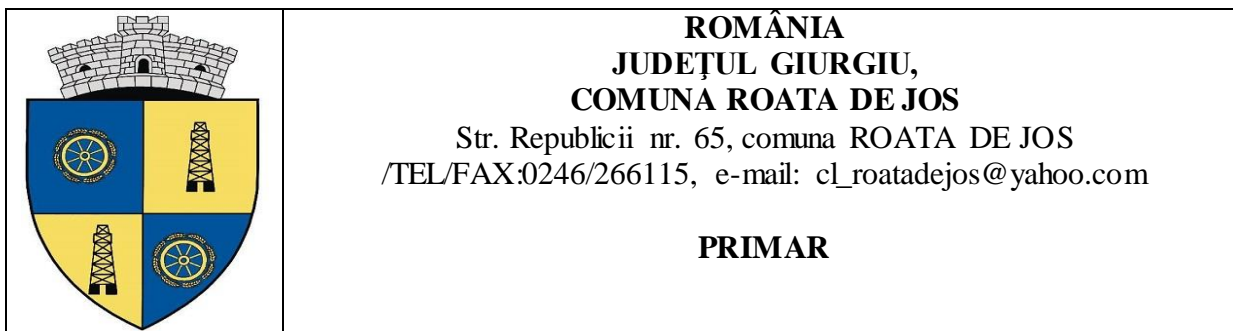
		Comuna Roata de Jos	Suprafata: 12.799 mp; Lungime 3.097 m.			domeniului public pe anul 2014
375	1.5.9	Drumuri de exploatare, DE 1294 Comuna Roata de Jos	Comuna Roata de Jos, SC 4 (sector) Suprafata: 34.151 mp; Lungime 3.229 ml.	2014	30780	Inventarul bunurilor ce apartin domeniului public pe anul 2014
376	1.5.9	Drumuri de exploatare, DE 1294/1 Comuna Roata de Jos	Comuna Roata de Jos, SC 4 (sector) Suprafata: 20.990 mp; Lungime 4.502 m.	2014	18900	Inventarul bunurilor ce apartin domeniului public pe anul 2014
377	1.5.9	Drumuri de exploatare, DE 1367/1 Comuna Roata de Jos	Comuna Roata de Jos, SC 4 (sector) Suprafata: 11.803 mp; Lungime 2.791 m.	2014	10620	Inventarul bunurilor ce apartin domeniului public pe anul 2014
378	1.5.9	Drumuri de exploatare, DE 1357 Comuna Roata de Jos	Comuna Roata de Jos, SC (sector) Suprafata: 10.178 mp; Lungime 1.176 m.	2014	9090	Inventarul bunurilor ce apartin domeniului public pe anul 2014
379	1.5.9	Drumuri de exploatare, DE 1361/1 Comuna Roata de Jos	Comuna Roata de Jos, SC 4 (sector) Suprafata: 3.412 mp; Lungime 851 m.	2014	3060	Inventarul bunurilor ce apartin domeniului public pe anul 2014
380	1.5.9	Drumuri de exploatare, DE 1361/2 Comuna Roata de Jos	Comuna Roata de Jos, SC 4 (sector) Suprafata: 526 mp; Lungime 1.700 m.	2014	4500	Inventarul bunurilor ce apartin domeniului public pe anul 2014
381	1.5.9	Drumuri de exploatare, DE 1361/3 Comuna Roata de Jos	Comuna Roata de Jos, SC 4 (sector) Suprafata: 3.491 mp;	2014	3150	Inventarul bunurilor ce apartin domeniului public pe anul

			Lungime 671 m.			2014
382	1.5.9	Drumuri de exploatare, DE 1361/4 Comuna Roata de Jos	Comuna Roata de Jos, SC 4 (sector) Suprafata: 1.614 mp; Lungime 244 m.	2014	1440	Inventarul bunurilor ce apartin domeniului public pe anul 2014
383	1.5.9	Drumuri de exploatare, DE 1367/2 Comuna Roata de Jos	Comuna Roata de Jos, SC 4 (sector) Suprafata: 1.836 mp; Lungime 445 m.	2014	1620	Inventarul bunurilor ce apartin domeniului public pe anul 2014
384	1.5.9	Drumuri de exploatare, DE 1367/3 Comuna Roata de Jos	Comuna Roata de Jos, SC 4 (sector) Suprafata: 3.215 mp; Lungime 801 m.	2014	2880	Inventarul bunurilor ce apartin domeniului public pe anul 2014
385	1.5.9	Drumuri de exploatare, DE 1367/4 Comuna Roata de Jos	Comuna Roata de Jos, SC 4 (sector) Suprafata: 794 mp; Lungime 196 m.	2014	720	Inventarul bunurilor ce apartin domeniului public pe anul 2014
386	1.5.9	Drumuri de exploatare, DE 766/2 Com. Roata de Jos	Comuna Roata de Jos, SC 4 (sector) Suprafata: 684 mp; Lungime 171 m.	2014	612	Inventarul bunurilor ce apartin domeniului public pe anul 2014
387	1.5.9	Drumuri de exploatare, DE 766/3 Comuna Roata de Jos	Comuna Roata de Jos, SC 4 (sector) Suprafata: 1.645 mp; Lungime 411 m.	2014	1440	Inventarul bunurilor ce apartin domeniului public pe anul 2014

- II.** Inventarul bunurilor imobile din domeniul privat al comunei Roata de Jos, Județul Giurgiu este aprobat prin H.C.L. nr. 18 din 17.04.2003, modificată și completată ulterior.

Initiator,
Primar,
Ghidănac Marin

Avizat,
Secretar general al comunei,
Alexandrescu Camelia Constanța



ANEXA nr. 12

**la Statutul Comunei ROATA DE JOS , Județul Giurgiu
aprobat prin PH nr. 9 din data de 29.01.2024**

Principalele entități privind societatea civilă, respectiv partidele politice, sindicatele, cultele, instituțiile de utilitate publică, precum și celelalte organizații nonguvernamentale, care au sediul sau punctul declarat că funcționează la nivelul unității administrativ-teritoriale comunei ROATA DE JOS, JUDEȚUL GIURGIU

I. Principalele organizații neguvernamentale :

- a. Asociația Utilizatorilor de Pășuni și Pajiști Roata de Jos,
- b. Asociația Sportivă 99 Petrolul Roata,
- c. Asociația sportivă Școala Cartojani
- d. Asociația Social Culturală de Sprijin a Comunității Locale Roata de Jos,
- e. Asociația Sportivă Roata 1.

II. Principalele partide politice care au depus candidaturi la alegerile locale din anul 2020 sunt:

- Partidul Social Democrat(PSD);
- Partidul Național Liberal(PNL).
- Pro România.

III. Principalele organizații sindicale sau asociații profesionale – 0

IV. Cultele religioase- 3

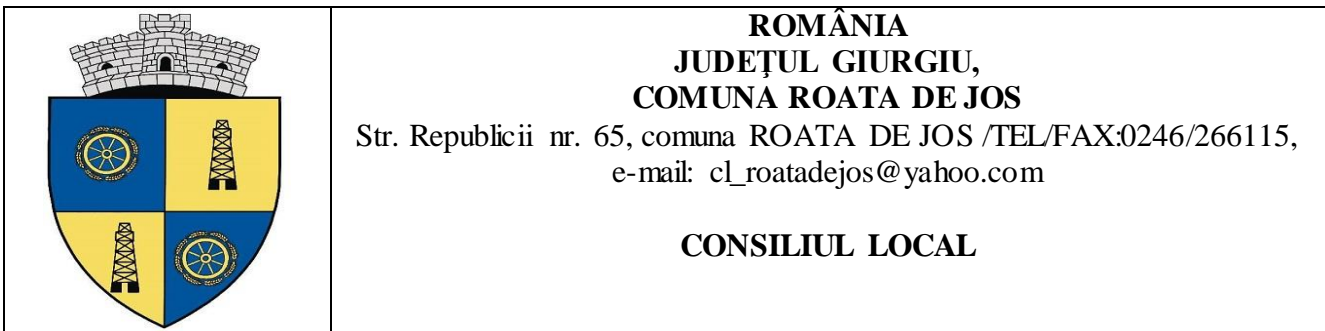
1.Biserica „Adormirea Maicii Domnului” - Sadina din Roata de Jos este un monument istoric aflat pe teritoriul satului Roata de Jos, comuna Roata de Jos.

2. Biserica Sf. Ier. Nicolae - Roata de Jos este un monument istoric aflat pe teritoriul satului Roata de Jos, comuna Roata de Jos.

3. Biserica Sfântul Gheorghe – Cartojani, este un monument istoric aflat pe teritoriul satului Cartojani, comuna Roata de Jos.

Initiator,
Primar,
Ghidănac Marin

Avizat,
Secretar general al comunei,
Alexandrescu Camelia Constanța



ANEXA Nr. 13

la Statutul Comunei ROATA DE JOS , Județul Giurgiu
aprobat prin PH nr. 9 din data de 29.01.2024

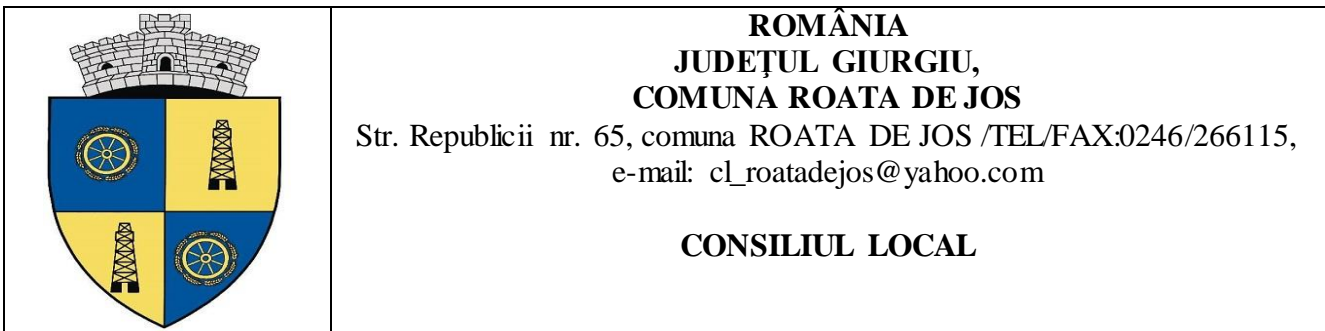
Lista cu denumirea înfrășirilor, cooperărilor sau asocierilor încheiate de U.A.T. Comuna Roata de Jos, județul Giurgiu

U.A.T. Comuna Roata de Jos, județul Giurgiu are calitatea de membru în:

1. ASOCIAȚIA SOCIAL CULTURALĂ DE SPRIJIN A COMUNITĂȚII ROATA DE JOS Comuna Roata de Jos, Județul Giurgiu
2. Asociația de Dezvoltare Intercomunitară „ILUMINAT PUBLIC EFICIENT”;
3. Asociația de Dezvoltare Intercomunitară ” MANAGEMENT EFICIENT PENTRU UN JUDEȚ CURAT”;
4. Asociația de Dezvoltare Intercomunitară „GIURGIU - VEST”;
5. Asociația de Dezvoltare Intercomunitară „NEGRU VODĂ”;
6. Grupul de Actiune Locala ” INIMA GIURGIULUI ,ȚARA NEAJLOVULUI ȘI A CĂLNIȘTEI ”.
7. Asociația Sportivă 99 Petrolul Roata.

Initiator,
Primar,
Ghidănac Marin

Avizat,
Secretar general al comunei,
Alexandrescu Camelia Constanța



ANEXA Nr. 14

la Statutul Comunei ROATA DE JOS , Județul Giurgiu

aprobat prin Hotărârea Consiliului Local ROATA DE JOS nr. ____ din data de 09.02.2024

Programele, proiectele sau activitățile, după caz, a căror finanțare se asigură din bugetul local, prin care se promovează/consolidează elemente de identitate locală de natură culturală, istorică, obiceiuri și/sau tradiții

Nr. crt.	Denumirea programului, proiectului sau activității, după caz	Descrierea elementelor de identitate locală de natură culturală, istorică, obiceiurilor și/sau tradițiilor care se promovează/consolidează	Perioada în care se realizează
0	1	2	3
1.	0		
2.			
...			

Initiator,
 Primar,
 Ghidănac Marin

Avizat,
 Secretar general al comunei,
 Alexandrescu Camelia Constanța

PREȘEDINTE DE ȘEDINȚĂ,

Consilier local, VOICU ION

CONTRASEMNEAZĂ

Secretarul general al comunei ROATA DE JOS

ALEXANDRESCU CAMELIA CONSTANȚA

Adoptată astăzi 09.02.2024, în ședința ordinară a Consiliului Local al Comunei Roata de Jos, Județul Giurgiu, cu un număr de _____ voturi „pentru”, _-_- voturi „împotriva”, _-_- „abțineri” din total de reprezentând votul consilierii prezenți la sedință în număr de _____, din consilierii locali în funcție în număr de 15.